

# Panorama regional de las capacidades estadísticas nacionales para dar soporte a la implementación de la Agenda 2030



Quinta Sesión UN-GGIM: Américas / Taller regional en integración de información estadística y geoespacial

Sesión II – Información geoespacial y estadística para el desarrollo sostenible

6 al 8 de noviembre de 2018, Ciudad de México, México

Daniel Taccari

División de Estadísticas / CEPAL




NACIONES UNIDAS



**UN-GGIM:Américas**  
COMITÉ REGIONAL DE LAS  
NACIONES UNIDAS SOBRE  
LA GESTIÓN GLOBAL  
DE INFORMACIÓN GEOESPACIAL  
PARA LAS AMÉRICAS

# Marco global de indicadores ODS

**232 indicadores propuestos a la Comisión Estadística y aprobados por la Asamblea General de Naciones Unidas**



## IAEG-SDGs

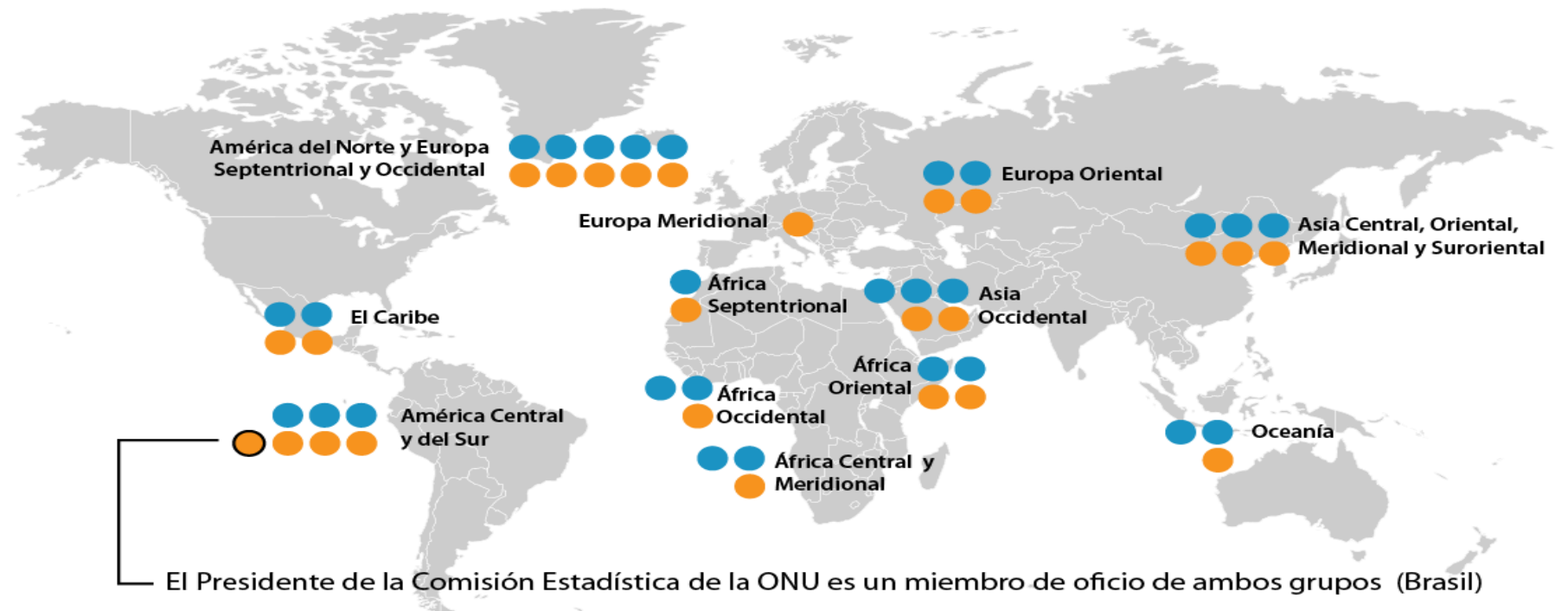
Grupo Interinstitucional y de Expertos sobre los Indicadores de los Objetivos de Desarrollo Sostenible

27 Estados miembros  
5 países representan a ALC




## HLG

Grupo de Alto Nivel de Colaboración, Coordinación y Fomento de la Capacidad para el Seguimiento después de 2015

23 Estados miembros  
5 países representan a ALC



# Informes de progreso de los ODS



# ARQUITECTURA INSTITUCIONAL REGIONAL PARA EL SEGUIMIENTO ESTADÍSTICO DE LOS ODS



VIII Reunión de la CEA, Quito, noviembre de 2015



“Declaración de la Mitad del Mundo”



Resolución de la VIII Conferencia

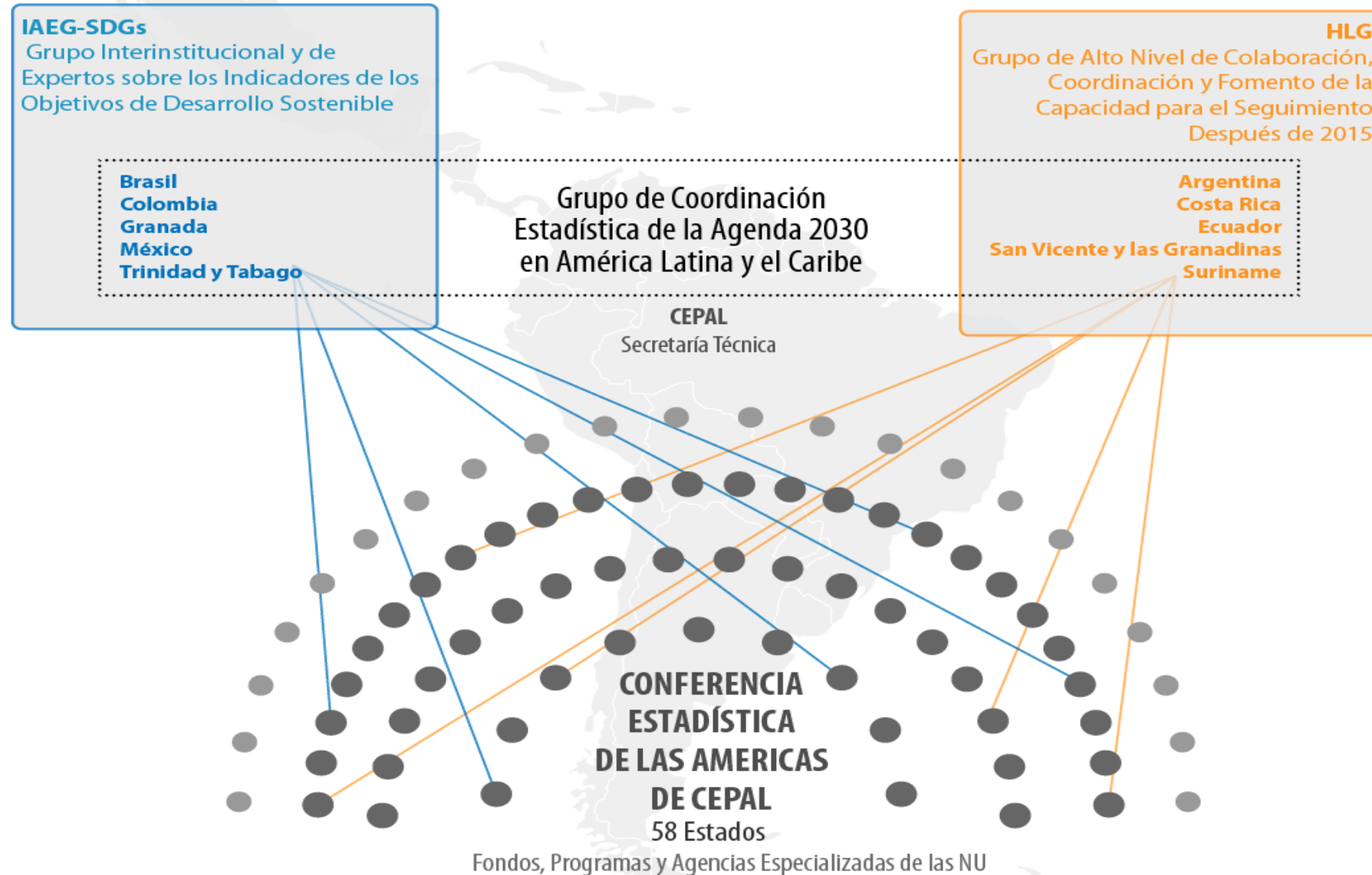


Esquema de gobernanza



Grupo de coordinación Estadística para la Agenda 2030 en ALC  
CE/CEA, Santiago, junio 2016

# ARQUITECTURA INSTITUCIONAL REGIONAL PARA EL SEGUIMIENTO ESTADÍSTICO DE LOS ODS



# Grupo de Coordinación Estadística para la Agenda 2030 en ALC

## Objetivo

**Coordinar el proceso de elaboración e implementación de los indicadores regionales y el desarrollo de capacidades para ello, en el marco de seguimiento de los ODS para ALC. El Grupo se constituirá en el ámbito de la CEA de la CEPAL y desarrollará sus actividades en concordancia con la labor del IAEG-SDG y con las actividades y decisiones del HLG**

# Principales tareas del Grupo de Coordinación

**1. Diagnóstico de Capacidades Estadísticas Nacionales para la producción de los indicadores ODS del marco global**




**2. Acompañamiento en la elaboración del Marco Regional de Indicadores ODS (selección de un conjunto básico de indicadores priorizados)**



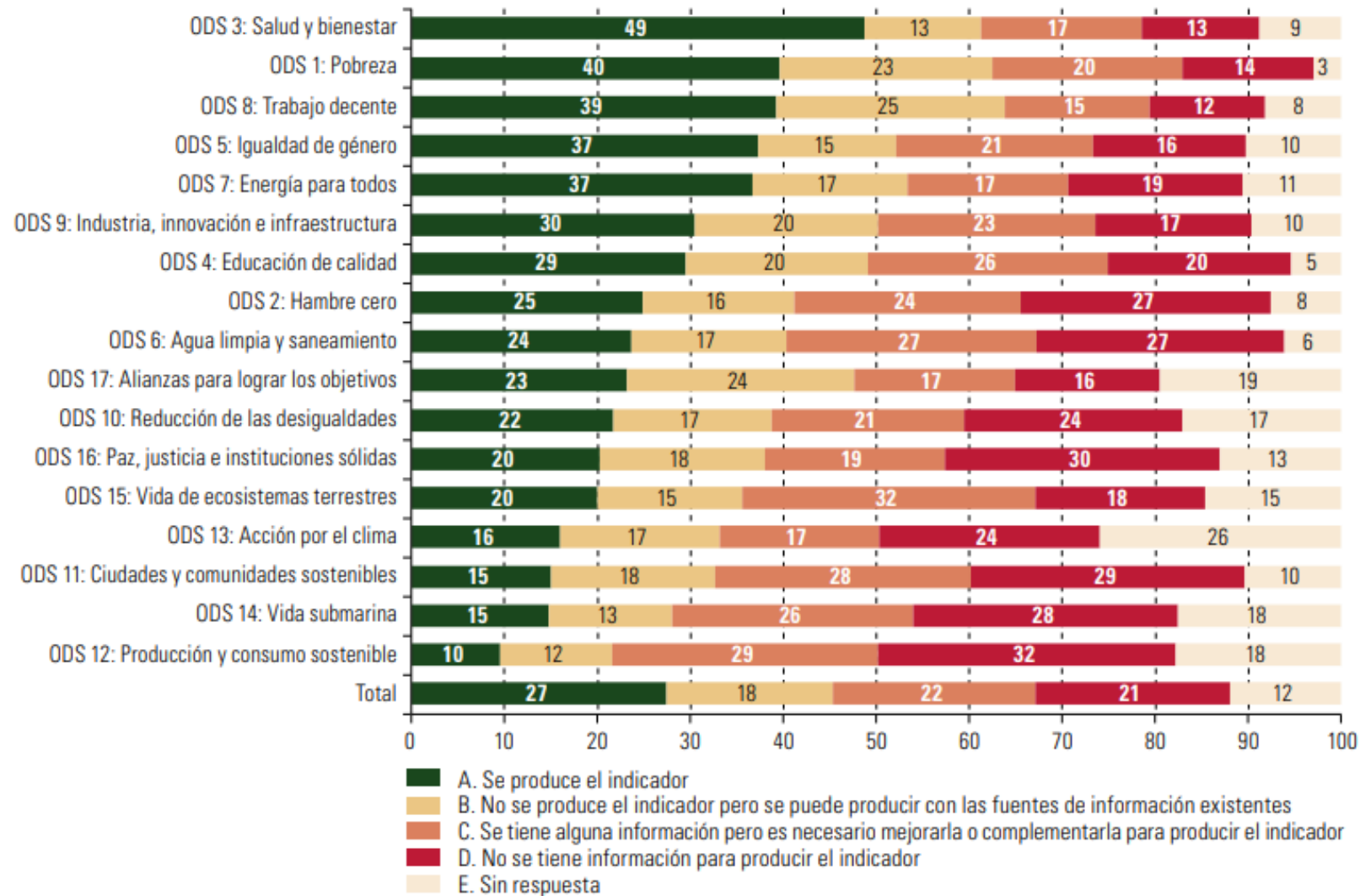
# Diagnóstico de Capacidades Estadísticas Nacionales para la producción de los indicadores ODS

- ✓ Encuesta a los SEN instrumentada por las ONE
- ✓ Período de implementación: 2016-2017; actualizaciones resultados agregados en 2017 y 2018
- ✓ Informes al Foro de los Países de ALC para el Desarrollo Sostenible
- ✓ Plataforma en línea para consulta y uso de todos los países de la región y Agencias
- ✓ Insumo fundamental para realizar sus diagnósticos nacionales y definir acciones de fortalecimiento de capacidades



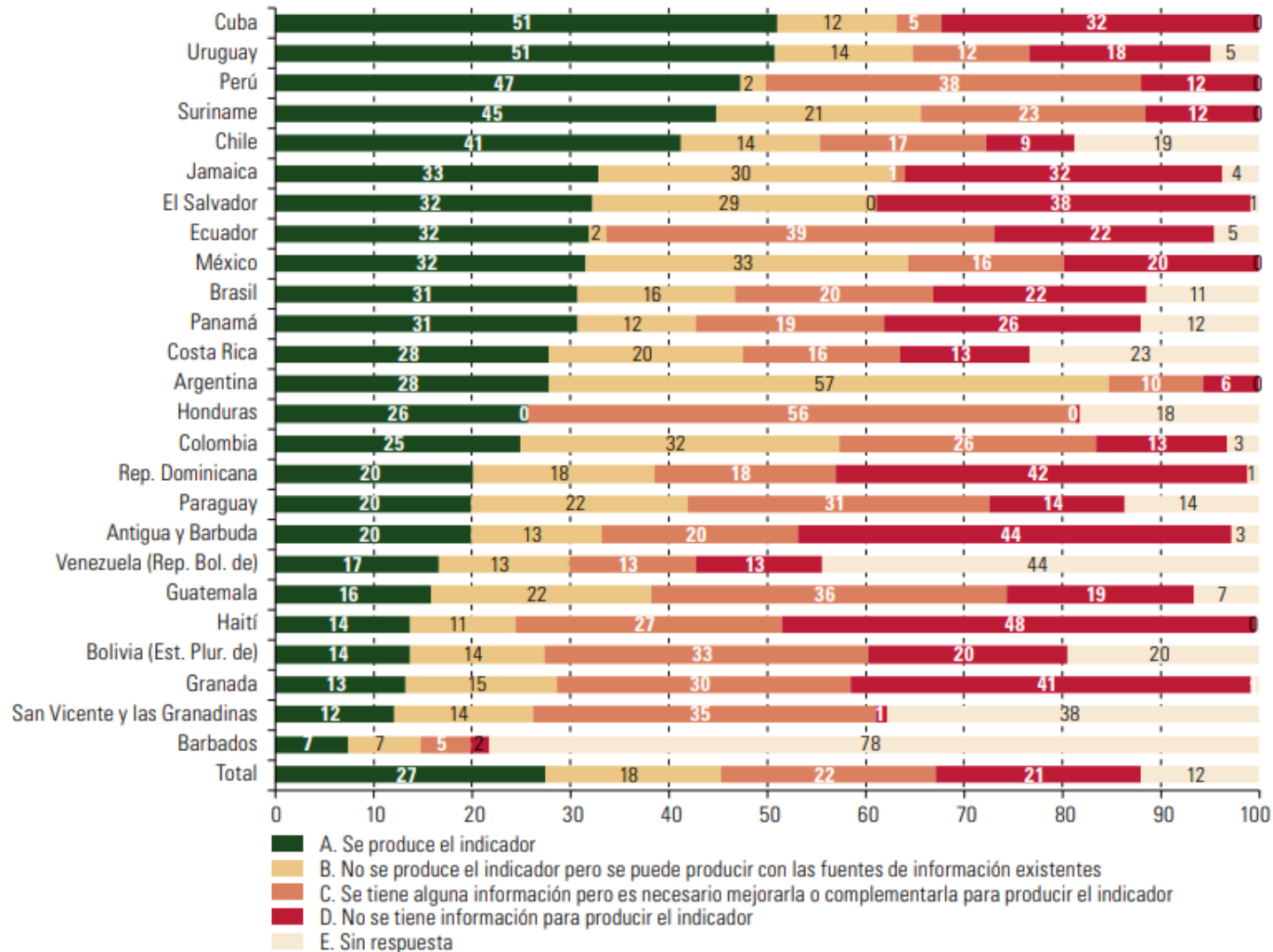


## América Latina y el Caribe (25 países): Porcentaje de indicadores ODS según nivel de producción por objetivo, 2017



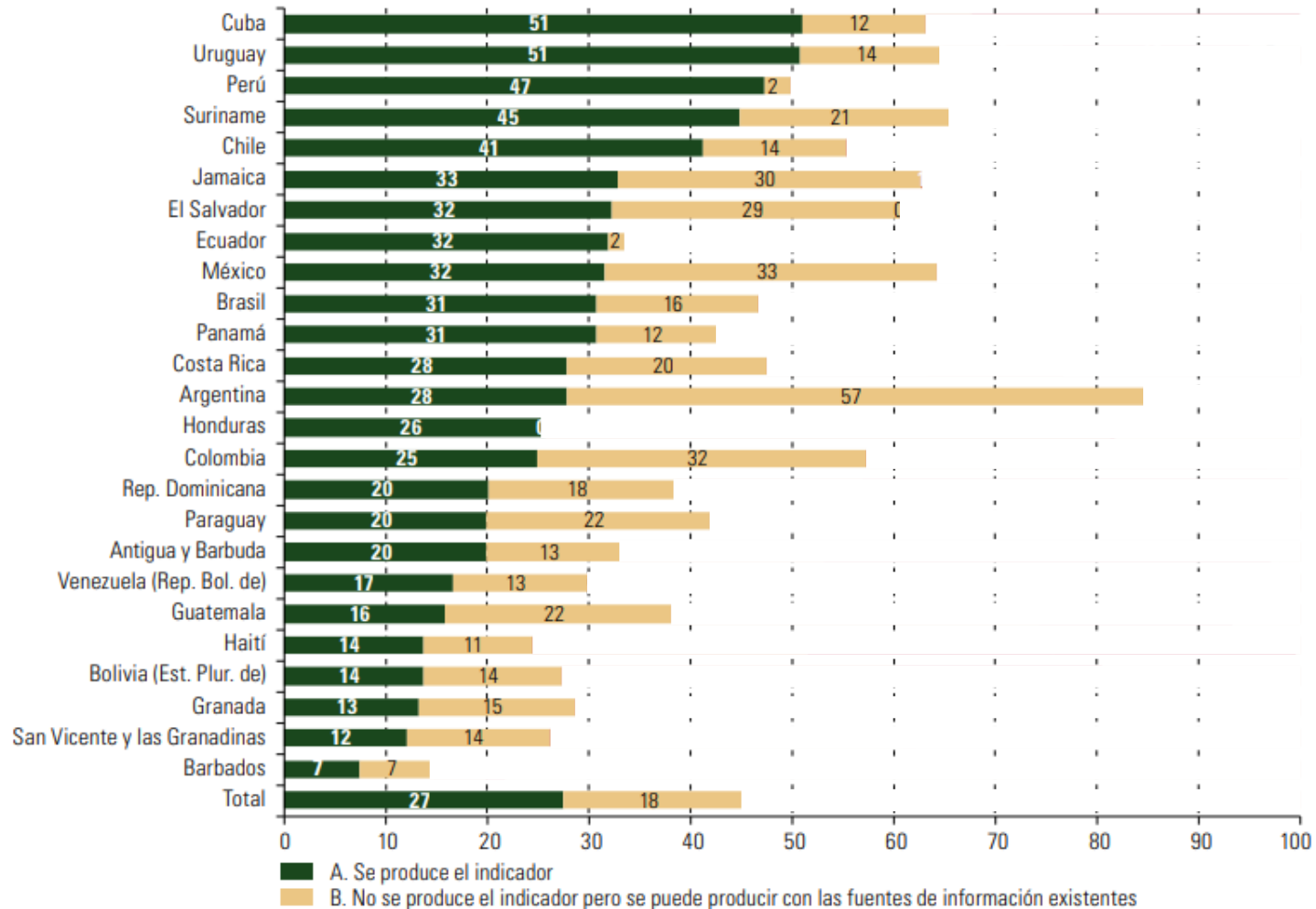
Fuente: CEPAL (2018) Segundo informe anual sobre el progreso y los desafíos regionales de la Agenda 2030

## América Latina y el Caribe (25 países): Porcentaje de indicadores ODS según nivel de producción por país, 2017



Fuente: CEPAL (2018) Segundo informe anual sobre el progreso y los desafíos regionales de la Agenda 2030

## América Latina y el Caribe (25 países): Porcentaje de indicadores ODS según nivel de producción por país, 2017

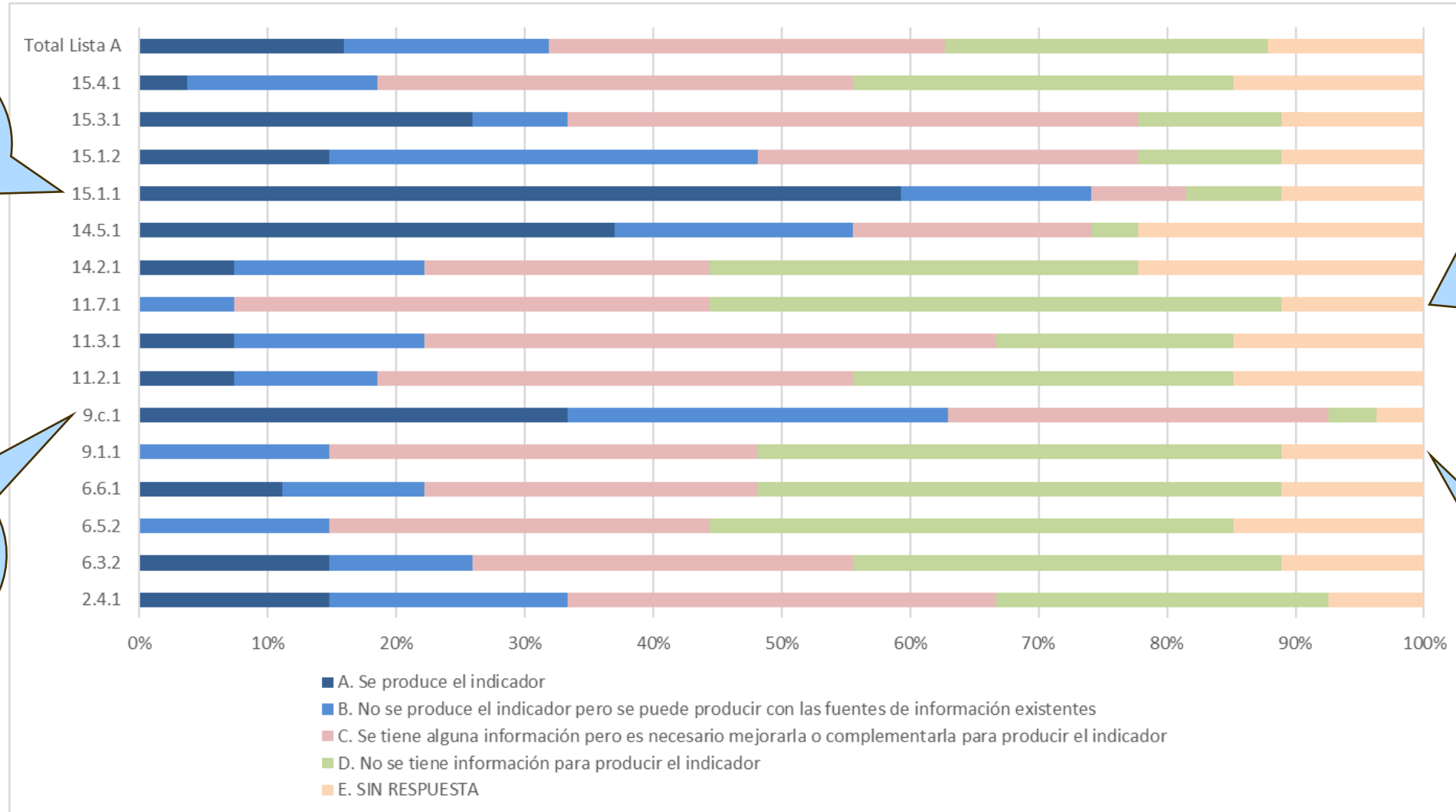


Fuente: CEPAL (2018) Segundo informe anual sobre el progreso y los desafíos regionales de la Agenda 2030

# Número y nivel de disponibilidad de información a nivel global de la lista corta de indicadores del Grupo de trabajo sobre información geoespacial del grupo interinstitucional de expertos en indicadores ODS (IAEG-SDG/WGGI)

OBJETIVO	A: Indicadores donde la información geoespacial tiene contribución directa para producirlos	B: Indicadores donde los datos geoespaciales pueden apoyar su construcción
ODS1		1.1.1 (I)/ 1.4.2 (III)
ODS2	2.4.1 (III)	
ODS4		4.5.1 (I/II/III)
ODS5		5.2.2 (II)/ 5.4.1 (II)/ 5.a.1 (III)/ 5.a.2 (III)
ODS6	6.3.2 (III)/ 6.5.2 (III) / 6.6.1 (III)	
ODS9	9.1.1 (III) / 9.c.1 (I)	
ODS11	11.2.1 (II)/ 11.3.1 (II)/ 11.7.1 (II)	11.7.2 (III)
ODS14	14.2.1 (III)/ 14.5.1 (I)	
ODS15	15.1.1 (I)/ 15.1.2 (I)/ 15.3.1 (III)/ 15.4.1 (I)	15.4.2 (II)
TOTAL	15	9

## América Latina y el Caribe (27 países): Porcentaje de países según nivel de producción por indicador (Lista A), 2016



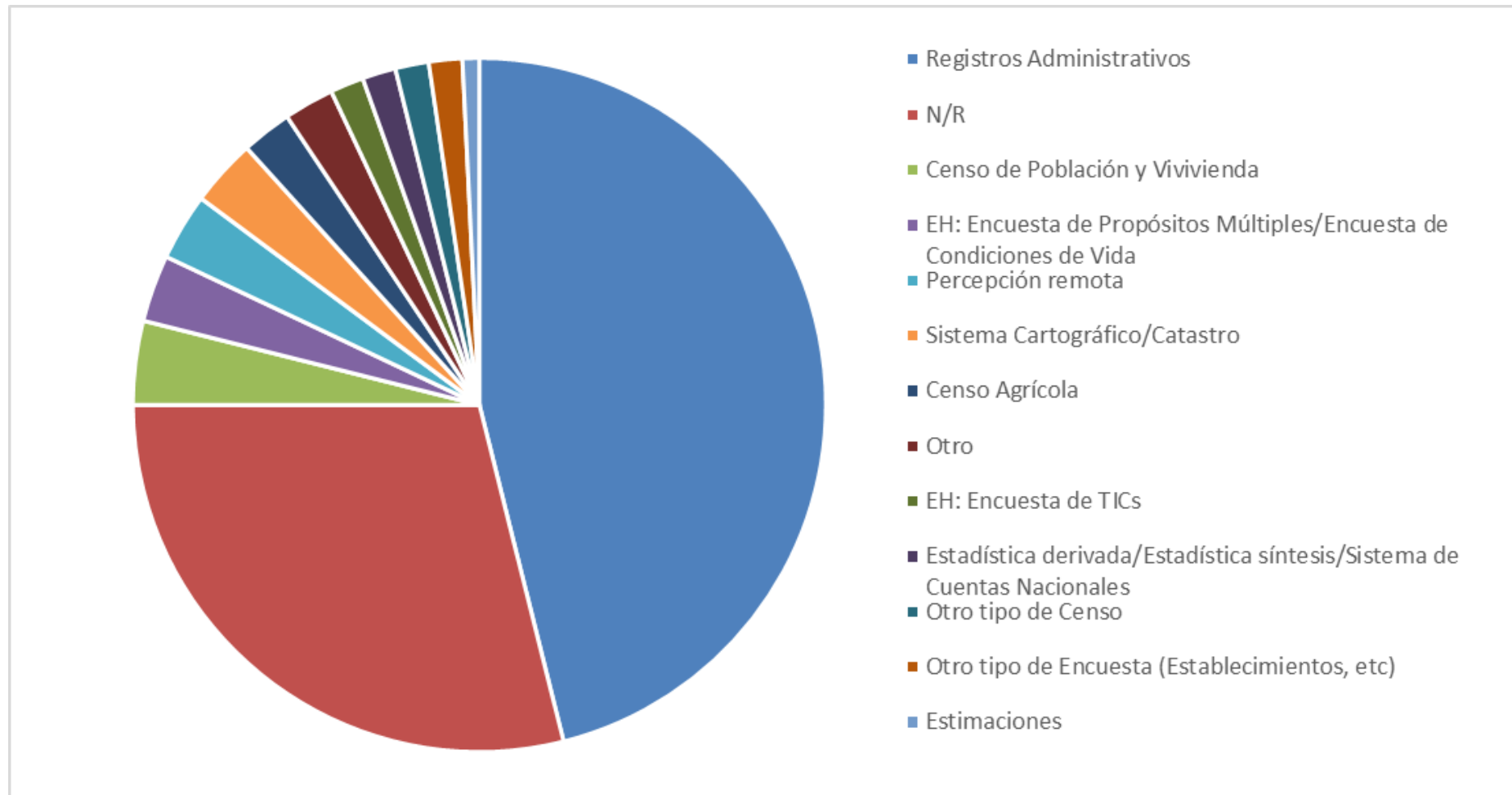
+  
15.1.1 Superficie forestal como proporción de la superficie total

11.7.1 Proporción media de la superficie edificada de las ciudades correspondiente a espacios abiertos para el uso público de todos, desglosada por sexo, edad y personas con discapacidad

+  
9.c.1 Proporción de la población abarcada por una red móvil, desglosada por tecnología

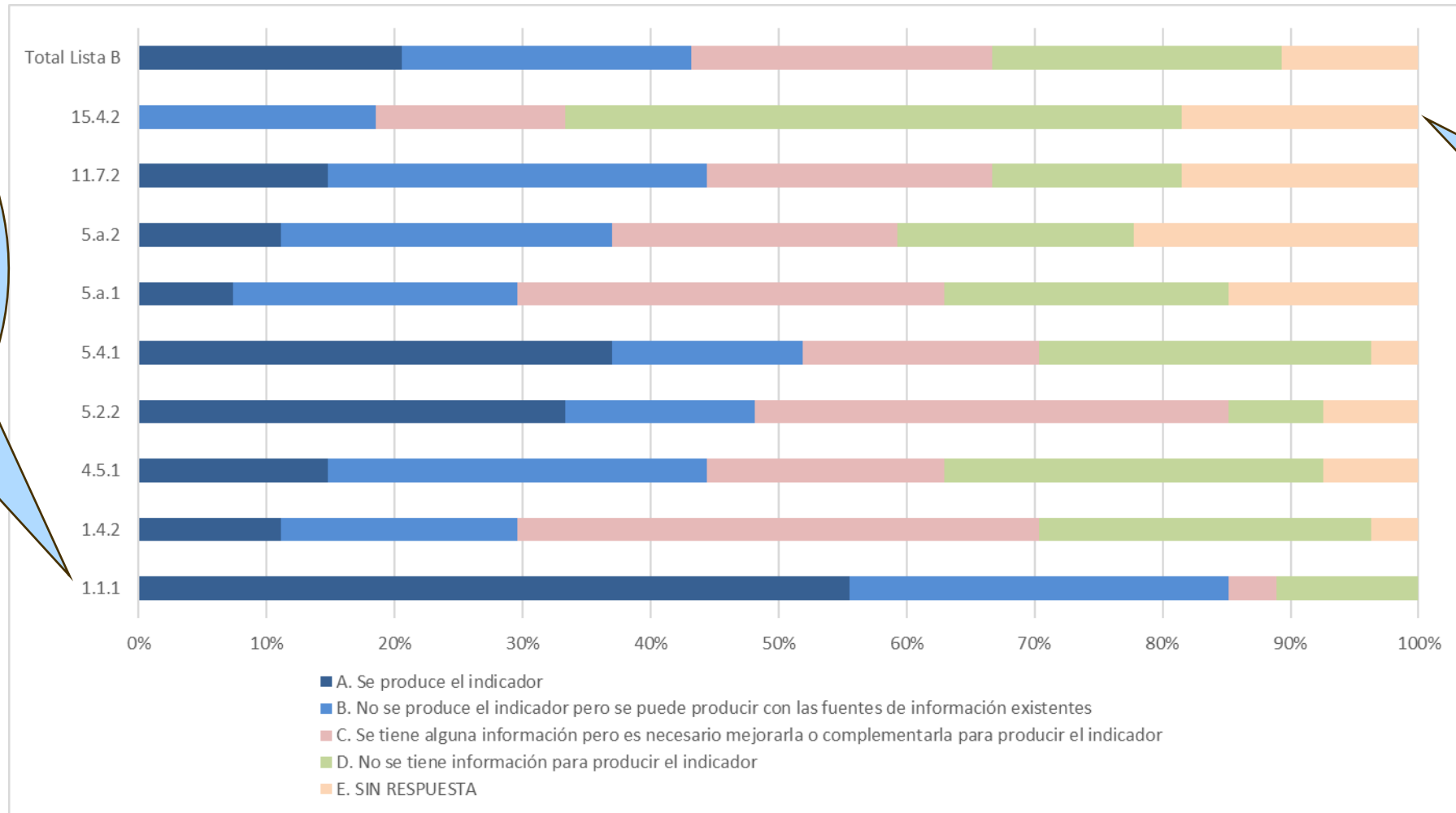
9.1.1 Proporción de la población rural que vive a menos de 2 km de una carretera transitable todo el año

## América Latina y el Caribe (27 países): Tipo de operación estadística para los indicadores ODS (Lista A) que se producen o pueden producirse, 2016



Fuente: CEPAL (2017) Encuesta de capacidades estadísticas nacionales para la producción de los indicadores ODS del marco global

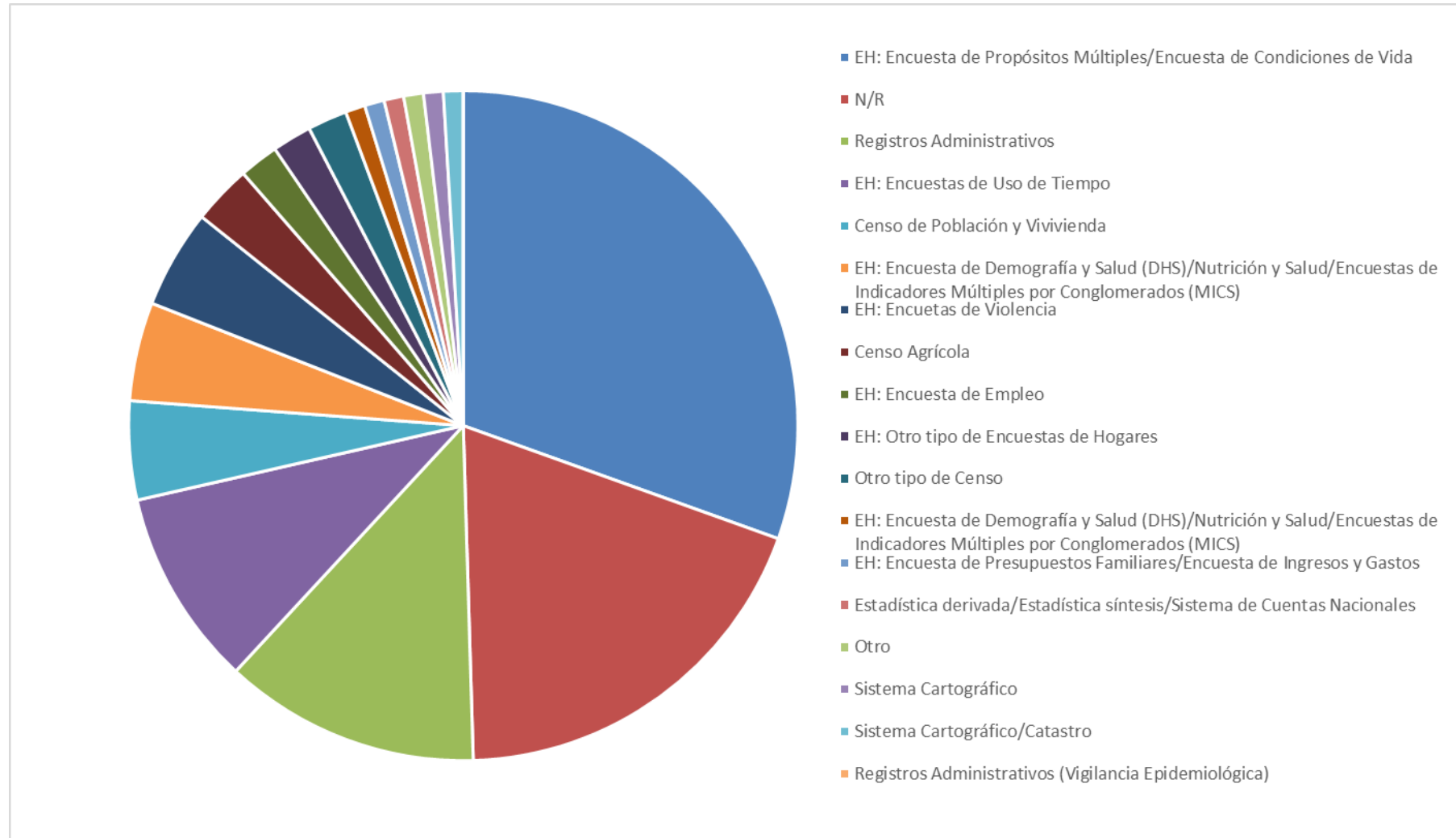
## América Latina y el Caribe (27 países): Porcentaje de países según nivel de producción por indicador (Lista B), 2016



1.1.1 Proporción de la población que vive por debajo del umbral internacional de la pobreza, desglosada por sexo, edad, situación laboral y ubicación geográfica (urbana o rural)

15.4.2 Índice de cobertura verde de las montañas

## América Latina y el Caribe (27 países): Tipo de operación estadística para los indicadores ODS (Lista B) que se producen o pueden producirse, 2016

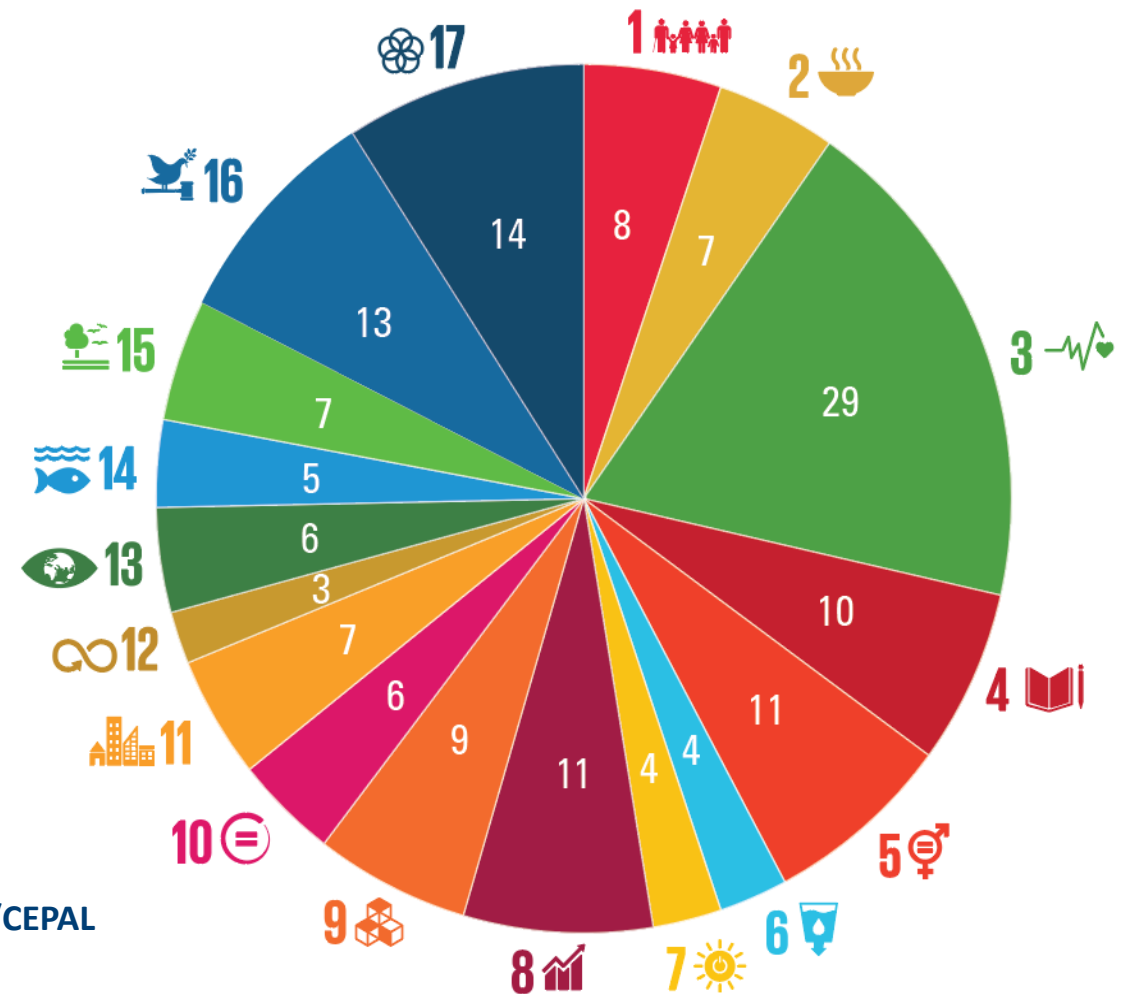


Fuente: CEPAL (2017) Encuesta de capacidades estadísticas nacionales para la producción de los indicadores ODS del marco global



# Conjunto de indicadores priorizados para América Latina y el Caribe

- **154 indicadores**
  - 120 indicadores del marco global
  - 30 indicadores complementarios
  - 4 indicadores “proxy”
- **Cobertura**
  - 17 Objetivos
  - 94 (169) metas
- **Indicadores comunes con la lista corta (A y B)**
  - Lista A: 9.1.1; 9.c.1; 11.3.1; 15.1.1; 15.1.2; 15.3.1 + C-11.2b; C-14.5 (8 indicadores)
  - Lista B: 4.5.1; 5.2.2; 5.4.1; 11.7.2 + P-1.1.1 (5 indicadores)



Grupo de Coordinación Estadística para la Agenda 2030 en ALC - CEA/CEPAL (2018), Informe del proceso de priorización de indicadores para el seguimiento estadístico regional de los ODS en ALC

# Implementación de la Agenda 2030 a nivel nacional en los países de América Latina y el Caribe

## Apropiación en el marco de los Planes Nacional de Desarrollo



**Institucionalidad y participación**



**Coordinación y desarrollo estadístico**

# Cobertura promedio de las metas globales en los marcos nacionales ODS (14 países)

Fuente: CEPAL (2018) Segundo informe anual sobre el progreso y los desafíos regionales de la Agenda 2030 para el Desarrollo Sostenible en América Latina y el Caribe

69	1.1	1.2	1.3	1.4	1.5	1.a	1.b												
	86	100	64	79	50	71	36												
59	2.1	2.2	2.3	2.4	2.5	2.a	2.b	2.c											
	79	86	64	57	29	71	50	36											
76	3.1	3.2	3.3	3.4	3.5	3.6	3.7	3.8	3.9	3.a	3.b	3.c	3.d						
	100	100	79	79	64	86	93	71	64	71	64	64	50						
72	4.1	4.2	4.3	4.4	4.5	4.6	4.7	4.a	4.b	4.c									
	100	93	71	64	64	79	43	79	50	79									
63	5.1	5.2	5.3	5.4	5.5	5.6	5.a	5.b	5.c										
	64	79	64	71	86	57	57	64	29										
55	6.1	6.2	6.3	6.4	6.5	6.6	6.a	6.b											
	79	86	64	64	50	29	36	36											
67	7.1	7.2	7.3	7.a	7.b														
	93	93	79	36	36														
70	8.1	8.2	8.3	8.4	8.5	8.6	8.7	8.8	8.9	8.10	8.a	8.b							
	86	79	71	43	100	86	79	79	86	64	21	43							
42	9.1	9.2	9.3	9.4	9.5	9.a	9.b	9.c											
	64	86	64	64	79	43	50	57											
44	10.1	10.2	10.3	10.4	10.5	10.6	10.7	10.a	10.b	10.c									
	64	57	29	64	50	29	43	43	29	36									
48	11.1	11.2	11.3	11.4	11.5	11.6	11.7	11.a	11.b	11.c									
	86	50	29	43	64	71	43	36	43	14									
42	12.1	12.2	12.3	12.4	12.5	12.6	12.7	12.8	12.a	12.b	12.c								
	43	36	43	64	57	36	29	29	21	43	21								
49	13.1	13.2	13.3	13.a	13.b														
	71	64	57	36	14														
43	14.1	14.2	14.3	14.4	14.5	14.6	14.7	14.a	14.b	14.c									
	43	50	36	36	71	36	36	43	43	36									
43	15.1	15.2	15.3	15.4	15.5	15.6	15.7	15.8	15.9	15.a	15.b	15.c							
	100	50	50	36	71	36	36	29	36	29	29	21							
57	16.1	16.2	16.3	16.4	16.5	16.6	16.7	16.8	16.9	16.10	16.a	16.b							
	100	57	64	64	57	86	43	29	71	36	43	36							
44	17.1	17.2	17.3	17.4	17.5	17.6	17.7	17.8	17.9	17.10	17.11	17.12	17.13	17.14	17.15	17.16	17.17	17.18	17.19
	86	29	57	71	14	57	21	57	43	29	57	36	36	21	36	50	36	50	57

# Cobertura promedio de las metas globales en los marcos nacionales ODS (14 países)

Fuente: CEPAL (2018) Segundo informe anual sobre el progreso y los desafíos regionales de la Agenda 2030 para el Desarrollo Sostenible en América Latina y el Caribe

69	1.1 86	1.2 100	1.3 64	1.4 79	1.5 50	1.a 71	1.b 36												
59	2.1 79	2.2 86	2.3 64	2.4 57	2.5 29	2.a 71	2.b 50	2.c 36											
76	3.1 100	3.2 100	3.3 79	3.4 79	3.5 64	3.6 86	3.7 93	3.8 71	3.9 64	3.a 71	3.b 64	3.c 64	3.d 50						
72	4.1 100	4.2 93	4.3 71	4.4 64	4.5 64	4.6 79	4.7 43	4.a 79	4.b 50	4.c 79									
63	5.1 64	5.2 79	5.3 64	5.4 71	5.5 86	5.6 57	5.a 57	5.b 64	5.c 29										
55	6.1 79	6.2 86	6.3 64	6.4 64	6.5 50	6.6 29	6.a 36	6.b 36											
67	7.1 93	7.2 93	7.3 79	7.a 36	7.b 36														
70	8.1 86	8.2 79	8.3 71	8.4 43	8.5 100	8.6 86	8.7 79	8.8 79	8.9 86	8.10 64	8.a 21	8.b 43							
42	9.1 64	9.2 86	9.3 64	9.4 64	9.5 79	9.a 43	9.b 50	9.c 57											
44	10.1 64	10.2 57	10.3 29	10.4 64	10.5 50	10.6 29	10.7 43	10.a 43	10.b 29	10.c 36									
48	11.1 86	11.2 50	11.3 29	11.4 43	11.5 64	11.6 71	11.7 43	11.a 36	11.b 43	11.c 14									
42	12.1 43	12.2 36	12.3 43	12.4 64	12.5 57	12.6 36	12.7 29	12.8 29	12.a 21	12.b 43	12.c 21								
49	13.1 71	13.2 64	13.3 57	13.a 36	13.b 14														
43	14.1 43	14.2 50	14.3 36	14.4 36	14.5 71	14.6 36	14.7 36	14.a 43	14.b 43	14.c 36									
43	15.1 100	15.2 50	15.3 50	15.4 36	15.5 71	15.6 36	15.7 36	15.8 29	15.9 36	15.a 29	15.b 29	15.c 21							
57	16.1 100	16.2 57	16.3 64	16.4 64	16.5 57	16.6 86	16.7 43	16.8 29	16.9 71	16.a 36	16.b 43	16.c 36							
44	17.1 86	17.2 29	17.3 57	17.4 71	17.5 14	17.6 57	17.7 21	17.8 57	17.9 43	17.10 29	17.11 57	17.12 36	17.13 36	17.14 21	17.15 36	17.16 50	17.17 36	17.18 50	17.19 57

Metas asociadas a los indicadores de la Lista A

Metas asociadas a los indicadores de la Lista B

# Panorama regional de las capacidades estadísticas nacionales para dar soporte a la implementación de la Agenda 2030



Muchas gracias por su atención

Daniel Taccari

División de Estadísticas / CEPAL



NACIONES UNIDAS



UN-GGIM:Américas  
COMITÉ REGIONAL DE LAS  
NACIONES UNIDAS SOBRE  
LA GESTIÓN GLOBAL  
DE INFORMACIÓN GEOESPACIAL  
PARA LAS AMÉRICAS