

Actividades de ONU Medio Ambiente para fortalecer la capacidad de la region de producir datos e información ambiental de manera sostenida y sistemática.

Francesco Gaetani, PhD
Oficina Regional de America Latina y el Caribe
Coordinador Regional
División de Ciencia



Decimoséptima Reunión del Comité Ejecutivo de la Conferencia Estadística de las Américas de la Comisión Económica para América Latina y el Caribe. Santiago, 3-4 X 2018

26 indicadores ODS “ambientales”



6.3.2, 6.5.1, 6.6.1, 6.a.1, 6.b.1

Water quality, water resource management, freshwater ecosystems and water and sanitation



8.4.1, 8.4.2, 12.1.1, 12.2.1, 12.2.2, 12.3.1, 12.4.1, 12.4.2, 12.5.1, 12.6.1, 12.7.1, 12.a.1, 12.c.1

Sustainable consumption and production, including material flow accounts, chemicals and wastes, environmental policy, food waste and fossil fuels.



14.1.1, 14.2.1, 14.5.1

Ocean related indicators on marine litter, acidification, marine management and coverage of protected areas



15.1.2, 15.4.1, 15.9.1

Protected areas, including mountains, and national targets for the Convention on Biological Diversity



17.7.1, 17.14.1

Environmentally sound technology and sustainable development policy

Indicadores

América Latina
>100 teleconferencias
23 ind. priorizados
14 países reportando
GT Visualización
funcionando.

Caribe
13 indic. validados
7 países reportando

Capacidades

Publicación de cursos

Directorio Recursos
de Aprendizaje

Webinars

Eventos

Talleres técnicos

talleres temáticos
ODS

Comunidad

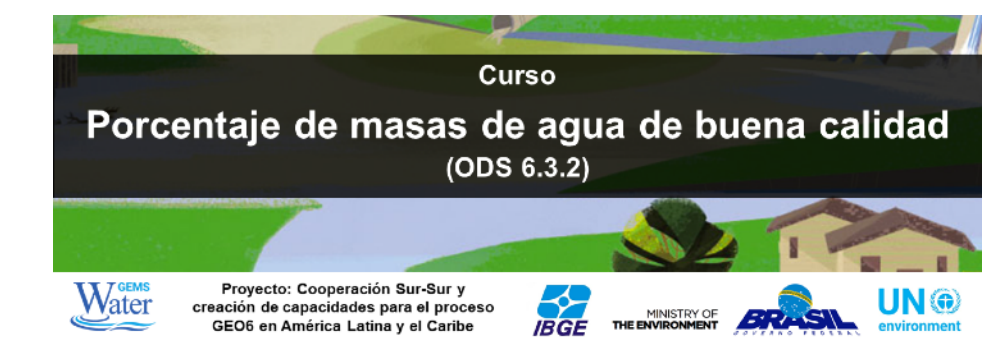
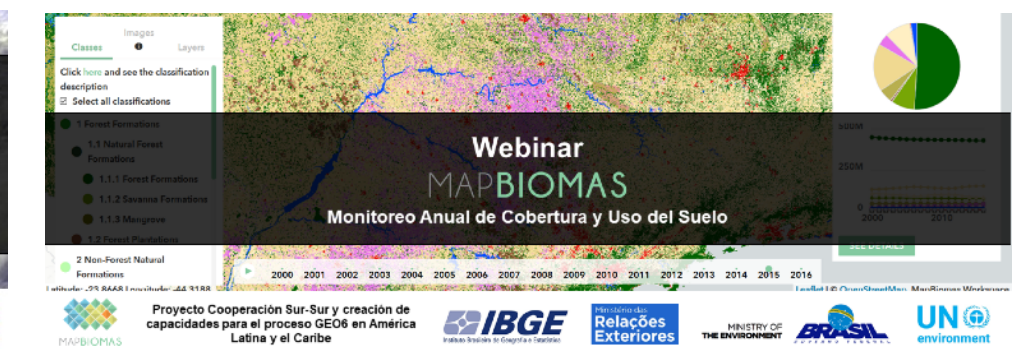
25 Puntos Focales
confirmados

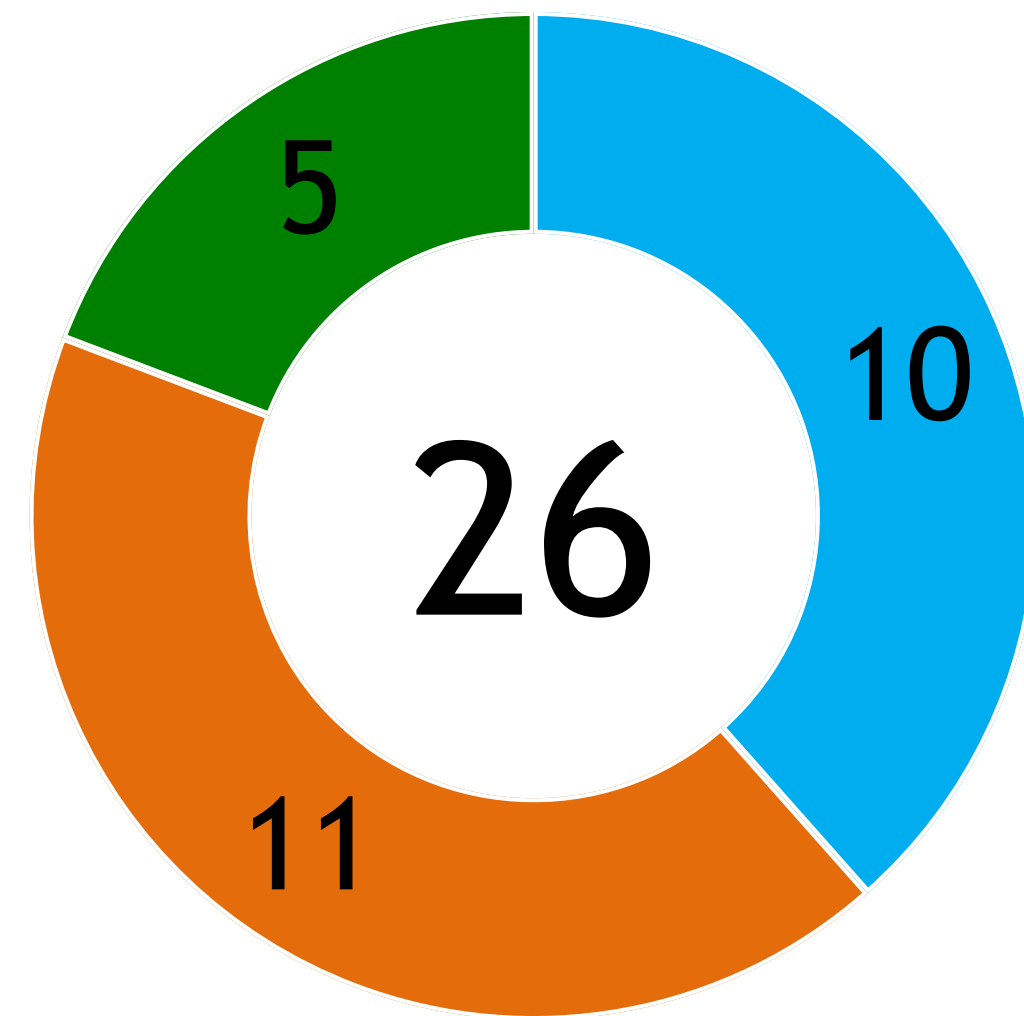
UN Environment Live

Lista de correo con
127 personas

Creación de capacidades

- 4 webinars
 - ODS 8.4.2/12.4.2, Observación de la Tierra, Serie Gasto Climático, MapBiomias
 - Materiales de otros proyectos de ONU Medio Ambiente para respuesta a desastres en inglés y español.
 -
- 2 cursos en inglés y español
 - ODS 6.3.2 (GEMS Water)
 - Fundamentos de Percepción Remota (NASA-ARSET)



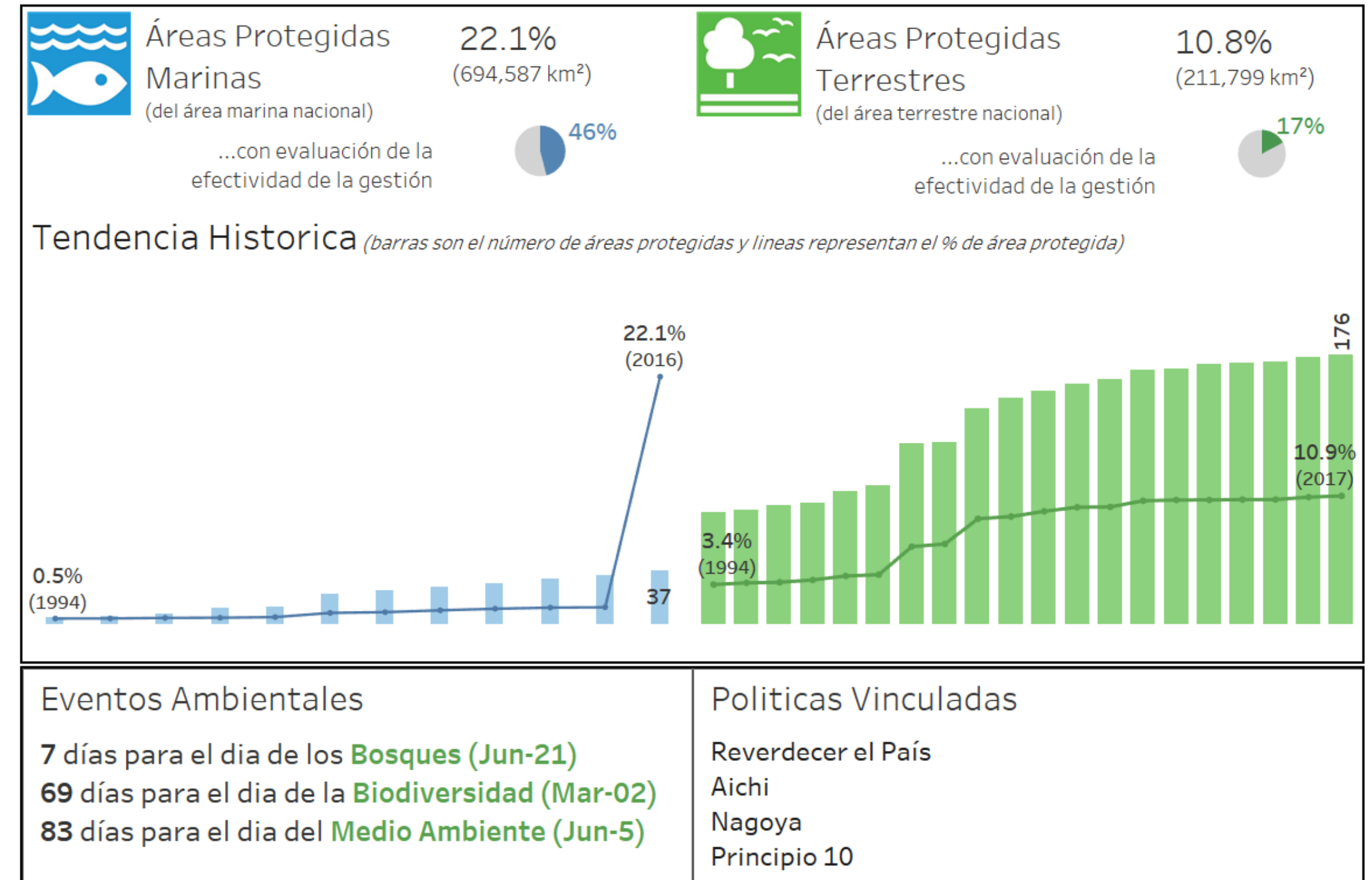


23 Latino America
13 Caribe
10 comunes

- ILAC
- Proxy for SDG
- SDG

• GT Visualización

Estado del Territorio Protegido



- Foco en la visualización atractiva de los indicadores para apoyar la política pública
- 16 participantes de 7 países de la región (MX, CO, EC, BR, CR, SV, AR)

Reunión sub-regional Bogota 24-25 Abril, 2018

Contribución a la implementación de los indicadores ODS 6.3.2 (Calidad del Agua) y 6.6.1 (extensión de ecosistemas acuáticos continentales).

Ministerios de Ambiente y ONE/INE de 7 países: Bolivia, Colombia, Costa Rica, Ecuador, Panamá, Perú, Venezuela; 50 participantes;

ANA Brasil GEMS/Water, NASA University of Maryland, Universidad de los Andes



Reunión sub-regional. Mexico City 28-29 Agosto, 2018



Discutir los principales hallazgos que han emergido del Informe Regional GEO- 6 ALC con un enfoque específico sobre los desafíos en la disponibilidad y uso de información a la hora de dar seguimiento al estado del ambiente en Centroamérica, incluyendo México, Cuba y República Dominicana.

50 participantes.

7 países;

Expertos internacionales;

15 periodistas.



Reunión sub-regional del Grupo de Trabajo ILAC del Caribe Kingston, Jamaica. 4-6 Septiembre 2018



- 12 Países
- 5 organizaciones internacionales
- 50 participantes

- Foco en creación de capacidades
 - Residuos (Barbados, T&T);
 - Reducción del riesgo de desastres (UNISDR, CDEMA);
 - Océanos (GEOSS, USF);
 - Estadística básica y cuentas (CEPAL);
 - Reportes sobre el estado de MA (Jamaica, T&T).



- **Ministero del Ambiente, Ecuador**
- **Quito 14-16 Noviembre, 2018**

3 Areas de discusion

1. Mecanismos nacionales y regionales para el levantamiento de datos, validación y publicación (plataformas de observación, data-coordination, variables esenciales o básicas,..);
 2. Producción de información ambiental robusta confiable y políticamente relevante (análisis y procesamiento de datos);
 3. Comunicación (indicadores, reportes sobre el estado de MA, divulgación científica, media.)
-

Buenos Aires, 9-12 de octubre de 2018

Decisión 1 - Iniciativa Latinoamericana y Caribeña para el Desarrollo Sostenible: Caminado juntos hacia un futuro sostenible

Decisión 2 - Indicadores de la Iniciativa Latinoamericana y Caribeña para el Desarrollo Sostenible (ILAC)



Gracias

francesco.gaetani@un.org

Oficina para América Latina y el Caribe

Clayton, Ciudad del Saber, Ave. Alberto Tejada, Edificio 103.
Corregimiento de Ancón, Ciudad de Panamá, Panamá
rolac.foromin@pnuma.org/ Tel: +(507) 305-3100

www.unep.org