



CARIGEO

Caribbean Geospatial
Development Initiative

GEO-EMPOWERING THE CARIBBEAN

Vigésima reunión del Comité Ejecutivo de la
Conferencia Estadística de las Américas de la
CEPAL

Abril 8, 2021

PROPÓSITO

Para que los estados y territorios del Caribe:

- Mejorar el uso de la información geoespacial para la toma de decisiones.*
- Fortalecer las infraestructuras nacionales de datos espaciales*
- Apoyar la integración de información estadística y geoespacial*



Alianzas



CARIGEO

Caribbean Geospatial
Development Initiative

GEO-EMPOWERING THE CARIBBEAN



UN-GGIM
UNITED NATIONS INITIATIVE ON
GLOBAL GEOSPATIAL
INFORMATION MANAGEMENT



UN-GGIM:Americas
REGIONAL COMMITTEE OF
UNITED NATIONS
ON GLOBAL GEOSPATIAL
INFORMATION MANAGEMENT
FOR THE AMERICAS



NACIONES UNIDAS
UNITED NATIONS
CEPAL
ECLAC



INEGI



esri | THE
SCIENCE
OF
WHERE™



THE UNIVERSITY
OF THE
WEST INDIES



ACS AEC
ASSOCIATION OF CARIBBEAN STATES
ASOCIACION DE ESTADOS DEL CARIBE
ASSOCIATION DES ETATS DE LA CARAIBE



W.K.
KELLOGG
FOUNDATION™



GeoTechVision
DELIVERING VALUE THROUGH INNOVATIVE SOLUTIONS



UNAM
Universidad Nacional
Autónoma de México



UNISA
UNIVERSIDAD DE SAN CARLOS DE
GUAYMAS



Spatial
21



IDB

Participantes

Estados y Territorios del Caribe



**Agencias
cartográficas
nacionales**

&



**Oficinas nacionales
de estadística**

El futuro que queremos



- Se forma una comunidad de productores y usuarios de datos espaciales que permanezca activa
- Se mejoran las capacidades de gestión de datos y SIG en toda la región
- Se aumentan los fondos disponibles para la creación y actualización de conjuntos de datos espaciales fundamentales.
- Los datos espaciales se comparten de manera más amplia y abierta en el Caribe
- Las decisiones de desarrollo y la formulación de políticas aprovechan más la geoinformación
- Se promulga legislación nacional para regular y promover el uso de geoinformación
- Se instituyen acuerdos de colaboración y corporación sobre el uso de geoinformación a nivel regional.



CARIGEO
Caribbean Geospatial
Development Initiative
GEO-EMPOWERING THE CARIBBEAN



Iniciativa anterior



Proyecto para el Fortalecimiento de Infraestructuras de Datos Espaciales en Estados Miembros y Territorios de la Asociación de Estados del Caribe (Proyecto Caribe)

Initiated through the UN-GGIM Americas
Funded by the Government of Mexico with support from Government of Chile
Collaborators: ACS, UWI, CDEMA, URISA Caribbean

Details:

- **Funding Amounts** – US \$ 4.5 m
- **Start Date:** 2014
- **End Date:** 2018
- **Countries:** Antigua and Barbuda, Bahamas, Barbados, Belize, Cuba, Grenada, Guadeloupe, Guyana, Haiti, Jamaica, Martinique, Dominican Republic, Saint Kitts and Nevis, Saint Lucia, Saint Martin, Saint Vincent and the Grenadines, Suriname, and Trinidad and Tobago

Éxitos de iniciativas pasadas



Avances



CARIGEO

Caribbean Geospatial
Development Initiative

GEO-EMPOWERING THE CARIBBEAN



**Establecer el
Comité
Directivo del
Proyecto**



**Desarrollar los
términos de
referencia y los
documentos de
propuesta del
programa**










**Involucrar a los
socios
Y donantes**



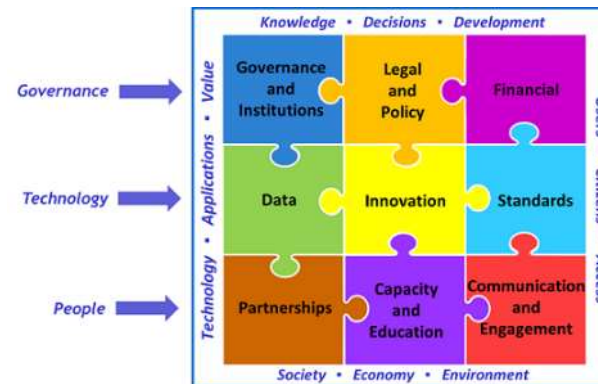
**Formular y
ejecutar
proyectos y
actividades**



Principios Rectores

-  Colaboración y coordinación
-  Uso y adherencia de estándares geospaciales
-  Propiedad y rendición de cuentas
-  Transparencia
-  Respeto y seguridad
-  Estándares de servicio
-  Adherencia a la ley

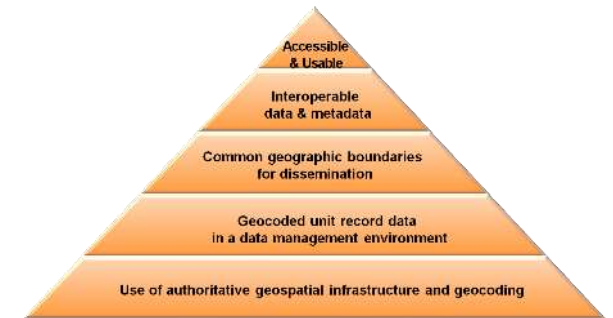
Alineamiento con Marcos Internacionales



Marco integrado de información geoespacial



Marco geodésico global de referencia



Marco global estadístico y geoespacial




Marco estratégico para desastres



- 1 Evaluación de la situación actual en el Caribe**
- 2 Gobernanza y políticas**
- 3 Colaboración y asociación**
- 4 Conjunto de datos y herramientas**
- 5 Desarrollo de capacidades**
- 6 Comunicaciones**

Siguientes Pasos



Obtener financiamiento para apoyar la ejecución del proyecto y la implementación de los estados miembros

Buscar el apoyo de los estados miembros para comprometerse, participar y beneficiarse del proyecto.

Implementar estrategias para establecer canales de comunicación y formas de mantener a todos involucrados e informados.

Implementación de proyectos

Desarrollar mecanismos y capacidad para la sostenibilidad

Seguimiento y evaluación del proyecto

Actividad CARIGEO: Geoportal del Caribe



Caribbean GeoPortal

<https://www.caribbeangeoportal.com/>



“Estamos profundamente comprometidos con apoyar la innovación en el Caribe, ayudando a los usuarios a descubrir, explorar y comprender la vasta información disponible para ellos a través del poder de los mapas.”

Jack Dangermond

Presidente y Fundador de ESRI

Actividad CARIGEO: Geoportal del Caribe



Coronavirus (COVID-19) Cases in Belize
Ministry of Health and Wellness

Districts [Show Country](#) [Belize](#) [Cayo](#) [Corozal](#) [Orange Walk](#) [Stann Creek](#) [Toledo](#)

Confirmed Cases

+ 12,485

Tests Done
103,373

Negative Tests
- 82,308

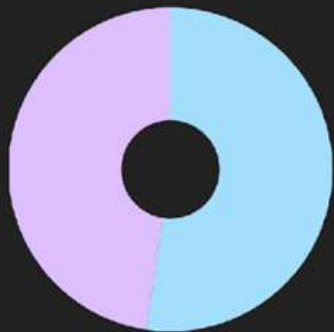
Active Cases
51

Deceased
318

Recovered
12,106

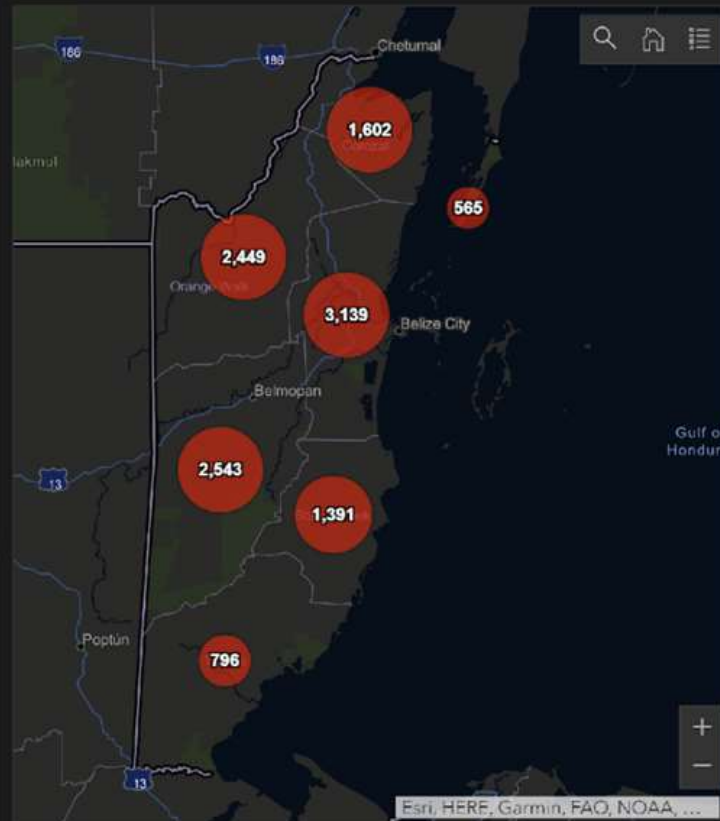
Under Investigation
35

Gender



Male 6,541

Female 5,944

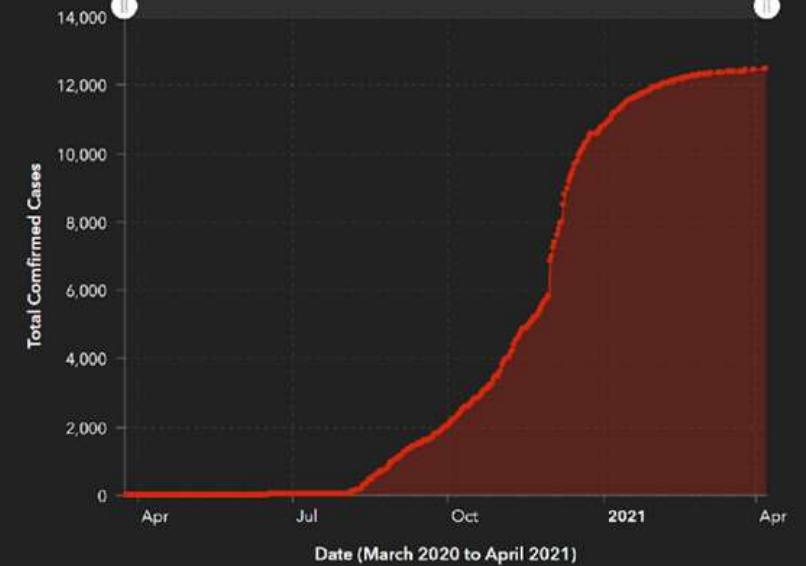


Disclaimer: The points on the map DO NOT represent the location of individual cases but are summarized to the District level.

[Confirmed Cases](#) [Deceased](#) [Active Cases by Community](#)

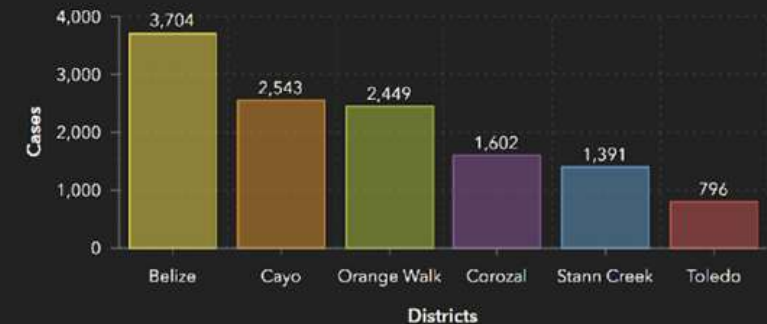
Sources: Epidemiology Unit, Ministry of Health and Wellness
Contact: 0-800-MOH-CARE (0-800-664-2273)

Updated: 07/04/2021




[Total Cases](#) [Daily Cases](#) [Total Deceased](#) [Daily Deceased](#)

Cases by District



Serie de webinarios CARIGEO 2021



Webinar 1: Geoportal del Caribe(1): Cómo utilizarlo (para usuarios)

Webinar 2: UNGEGN Nombres Geográficos

Webinar 3: IDE Marítimo (NOAA, IHO) & Datos del Atlas marino del Caribe

Webinar 4: Geoportal del Caribe(2): Desastres

Webinar 5: Geoportal del Caribe(3): Metadatos, mantenimiento, mejores prácticas para el intercambio de datos (para productores de datos)

Webinar 6: Integración de estadísticas e información geoespacial



Únase a nosotras para nuestro primer webinar

Aprenda cómo puede utilizar el geoportal del Caribe



Miércoles, 21 Abril 2021
10AM – 12PM (EDT)

Regístrate en: <https://bit.ly/30tLLhm>



CARIGEO

Caribbean Geospatial
Development Initiative

GEO-EMPOWERING THE CARIBBEAN

**THANK
YOU!**

