

Seminario Internacional  
**Nuevas y antiguas formas de informalidad laboral  
y empleo precario**

# Desigualdades territoriales e informalidad

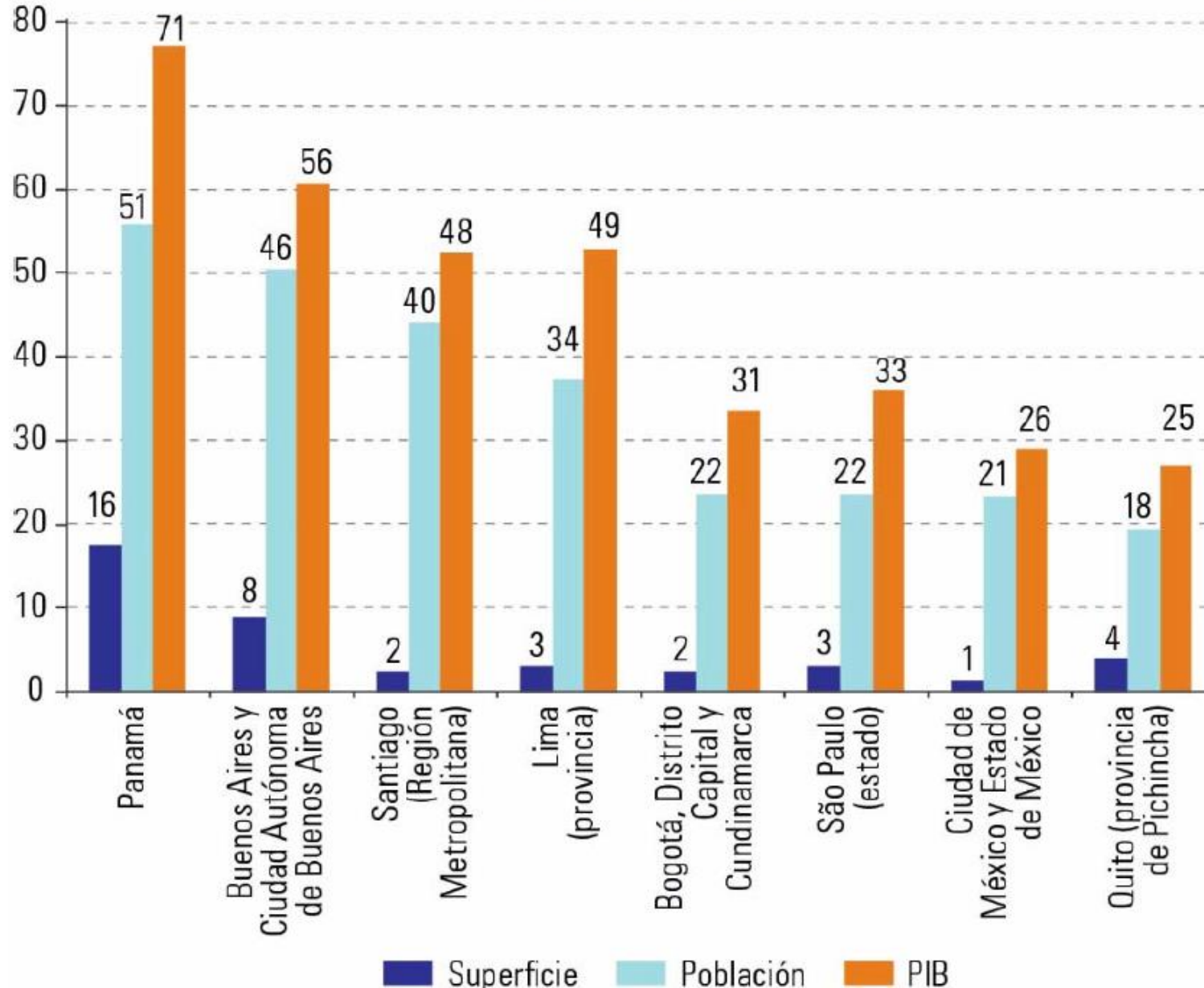
Luis Riffo Pérez  
ILPES

Santiago, Chile 3 y 4 de abril, 2019  
Sala Celso Furtado, CEPAL

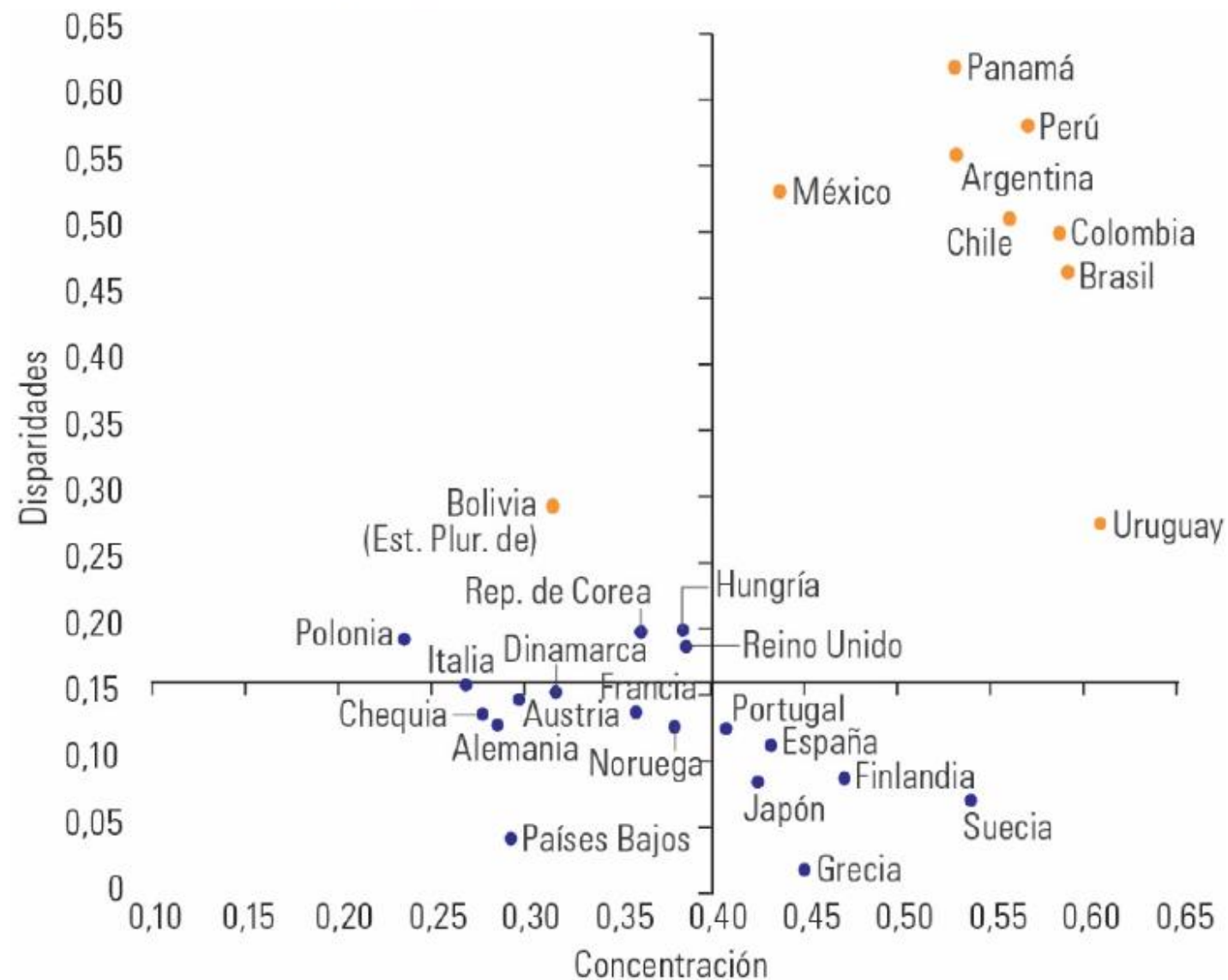
# Estado actual y tendencias recientes de las desigualdades territoriales en América Latina y el Caribe

- América Latina y el Caribe no solamente posee los más altos índices de desigualdad en la distribución del ingreso del mundo, sino también muy altas y persistentes disparidades territoriales. Las desigualdades territoriales de América Latina y el Caribe son una manifestación más de la desigualdad general que caracteriza a la región.
- Estas se relacionan de manera interdependiente y acumulativa con las desigualdades económicas, sociales, ambientales y políticas, entre otras. Ello implica que las desigualdades territoriales tienen un fuerte carácter estructural y se vinculan con el fenómeno de la insuficiencia dinámica periférica.
- Estas desigualdades pueden plantearse de muy diferentes maneras; dos de ellas destacan por su relevancia e implicaciones: la concentración espacial de recursos, activos y oportunidades y los desniveles (brechas) de calidad de vida y bienestar entre territorios, entre ellos las condiciones laborales.

**América latina (8 países): participación de entidades territoriales seleccionadas en la superficie, población y PIB nacionales, alrededor de 2010**  
*(En porcentajes)*

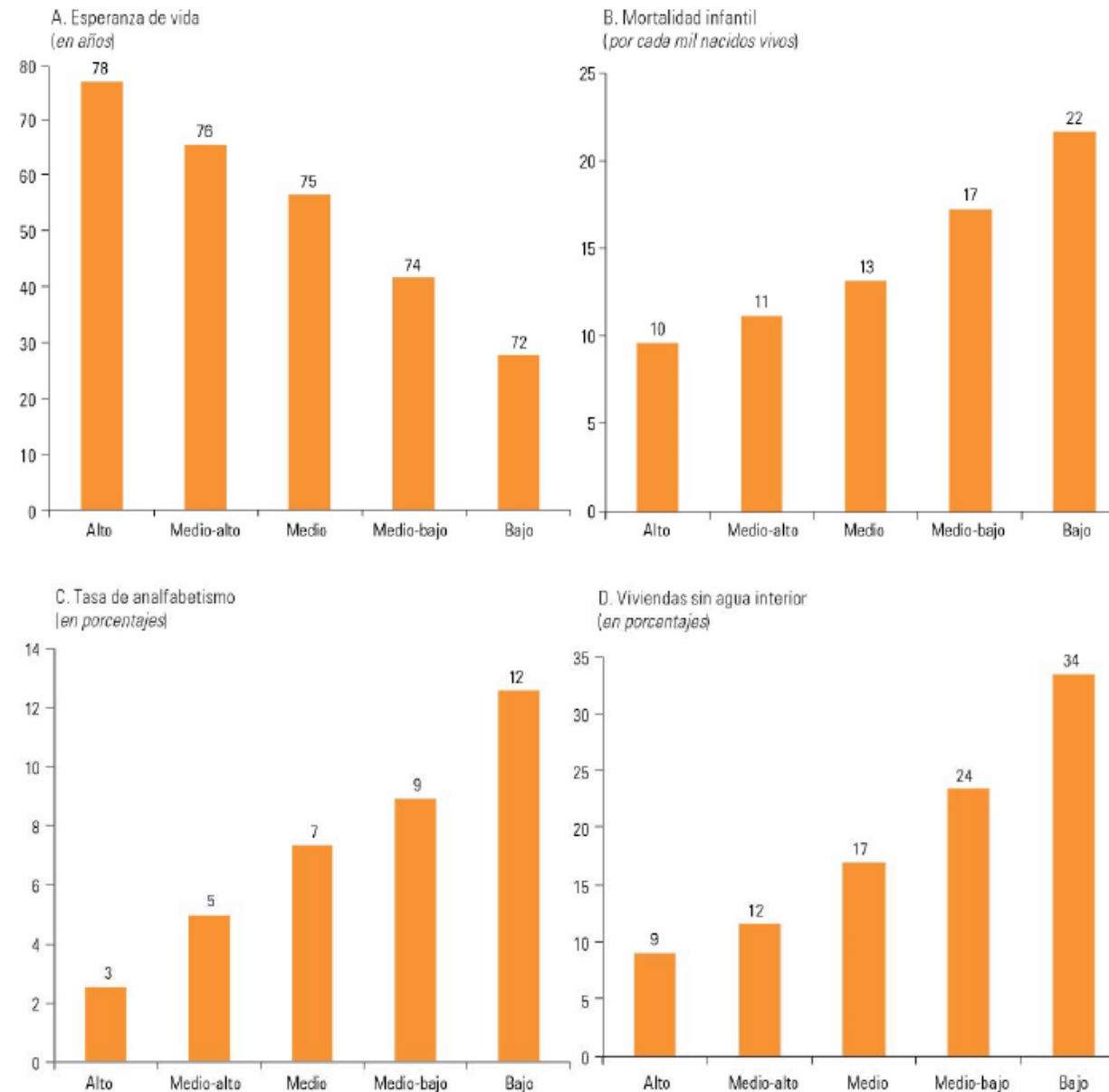


**América Latina (9 países) y Organización de Cooperación y Desarrollo Económicos (OCDE) (18 países):  
concentración y disparidades económico-territoriales, 2010-2013**



**Fuente:** Instituto Latinoamericano y del Caribe de Planificación Económica y Social (ILPES), sobre la base de información oficial de los países.

**América Latina (8 países)<sup>a</sup>: desigualdades territoriales según estratos de desarrollo del índice de desarrollo regional (IDR), en variables seleccionadas, 2015**



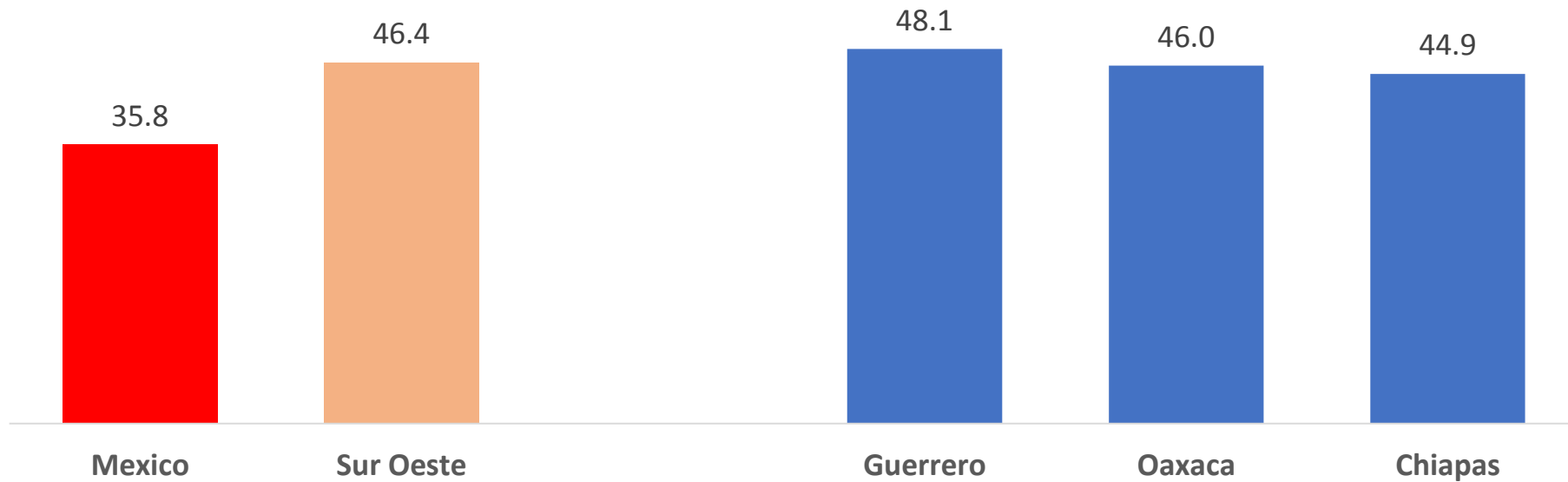
**Fuente:** Comisión Económica para América Latina y el Caribe (CEPAL), “Panorama del desarrollo territorial en América Latina y el Caribe, 2017: agendas globales de desarrollo y planificación multinivel”, *Documentos de Proyectos* (LC/TS.2017/120), Santiago, 2017.



# México y Sur Oeste: Guerrero, Chiapas y Oaxaca



# México (2010): Población ocupada sin derechohabiencia (porcentaje)





## Brasil y Nordeste:

Tocantins

Maranhão

Piauí

Ceará

Rio Grande do Norte

Paraíba

Pernambuco

Alagoas

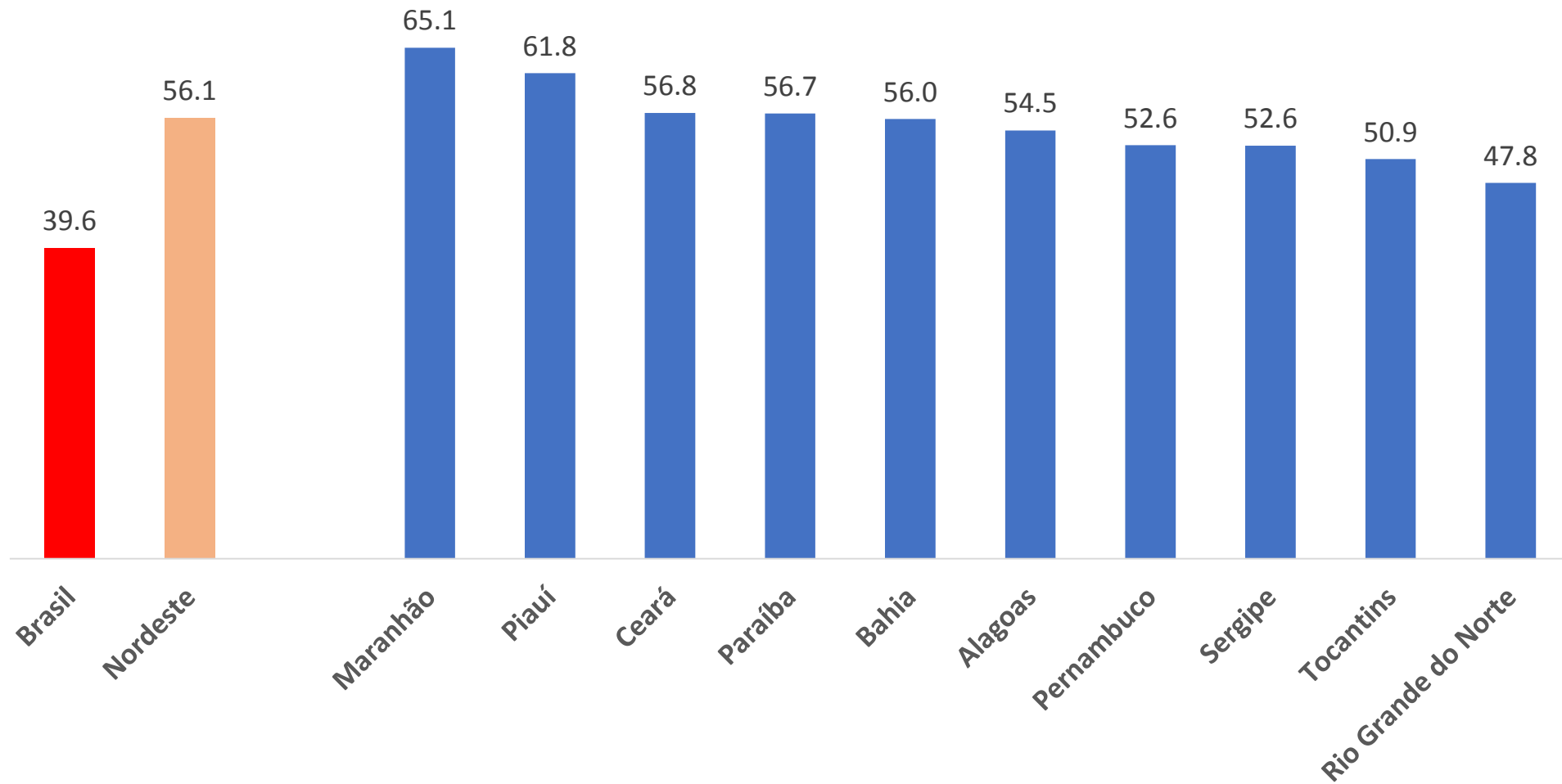
Sergipe

Bahia



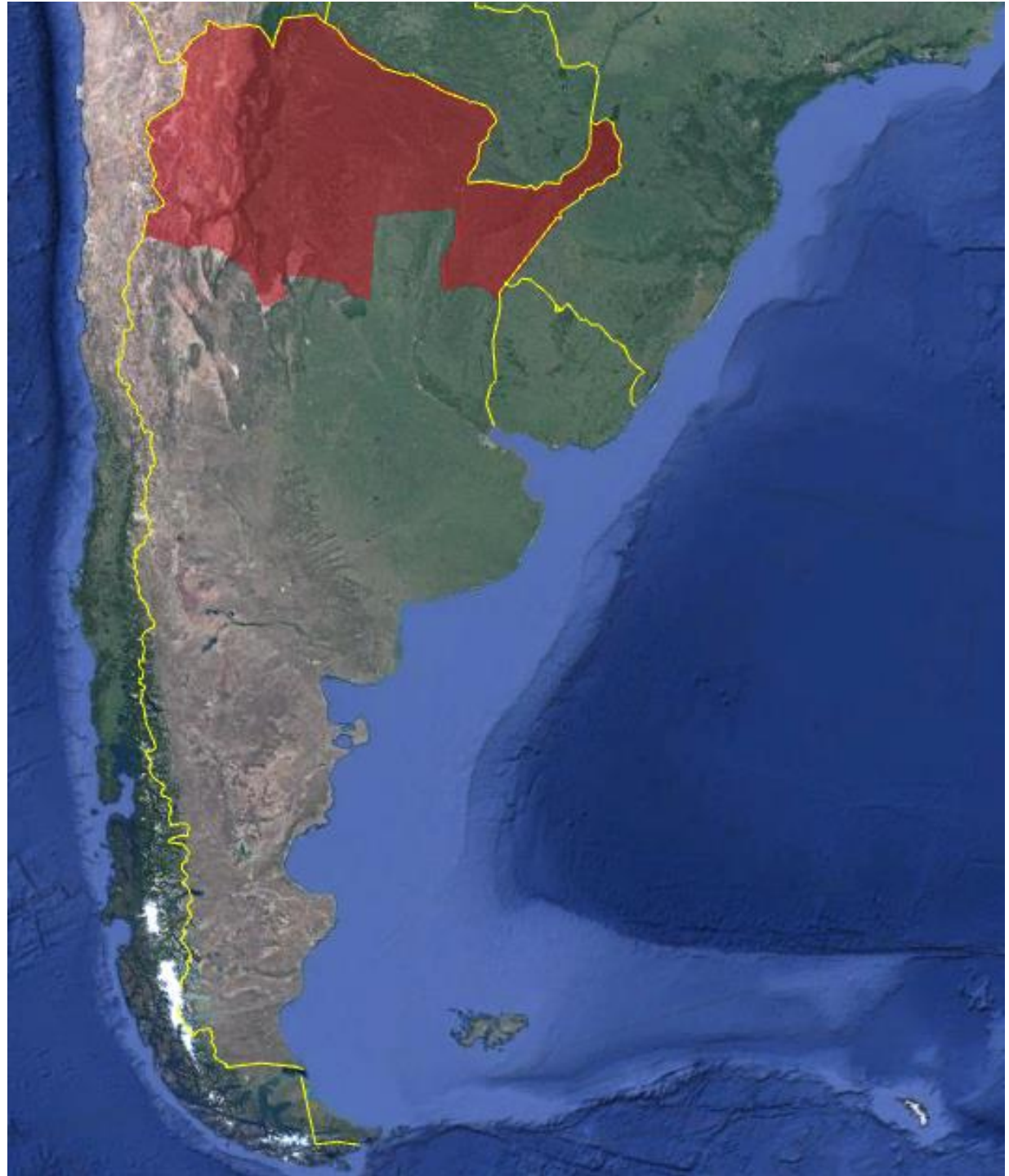


# Brasil (2010): Población ocupada que no contribuye en instituto oficial de prevision (porcentaje)



## Argentina y Norte Grande

Chaco  
Santiago del Estero  
Corrientes  
Misiones  
Formosa  
Salta  
Jujuy  
Tucumán



# Argentina (2010): Población ocupada que no tiene descuentos para jubilación (porcentaje)

