



RETOS Y OPORTUNIDADES PARA LA INCLUSIÓN DEL ENFOQUE DIFERENCIAL ÉTNICO EN LOS PROCESOS CENSALES: CONSULTA, OPERACIÓN Y APROPIACIÓN DE LA INFORMACIÓN.

 Retos

 Oportunidades



Wilson Herrera

Organización Nacional Indígena de Colombia
ONIC.

wilsonherrera77@gmail.com

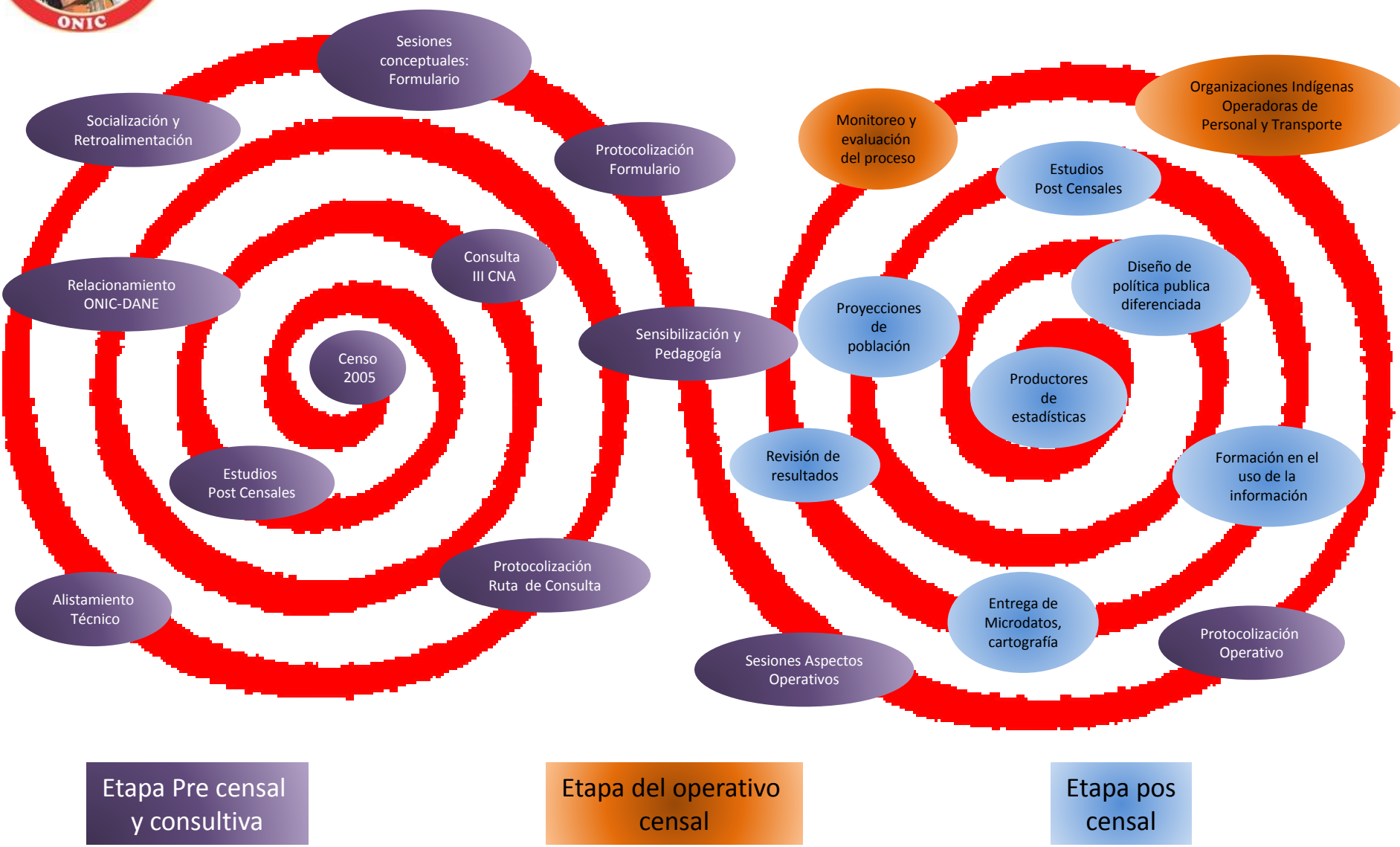
+44-07941617394

<https://monitoreoterritorial-onic.co/>


[https://www.facebook.com/SistemaDeMonitoreoTerritorial/
@STerritorial](https://www.facebook.com/SistemaDeMonitoreoTerritorial/@STerritorial)



Proceso de consulta y concertación de XVIII Censo Nacional de Población y VII Vivienda Colombia - 2018





 Consultando con las comunidades étnicas:
Una oportunidad para promover la participación efectiva

PRINCIPIOS

- Buena fe y búsqueda de acuerdos
- Autonomía
- Auto reconocimiento/Identidad
- Multilingüismo
- Interculturalidad
- Extra-Territorialidad
- Inclusión y no discriminación
- Coordinación y Cooperación
- Progresividad

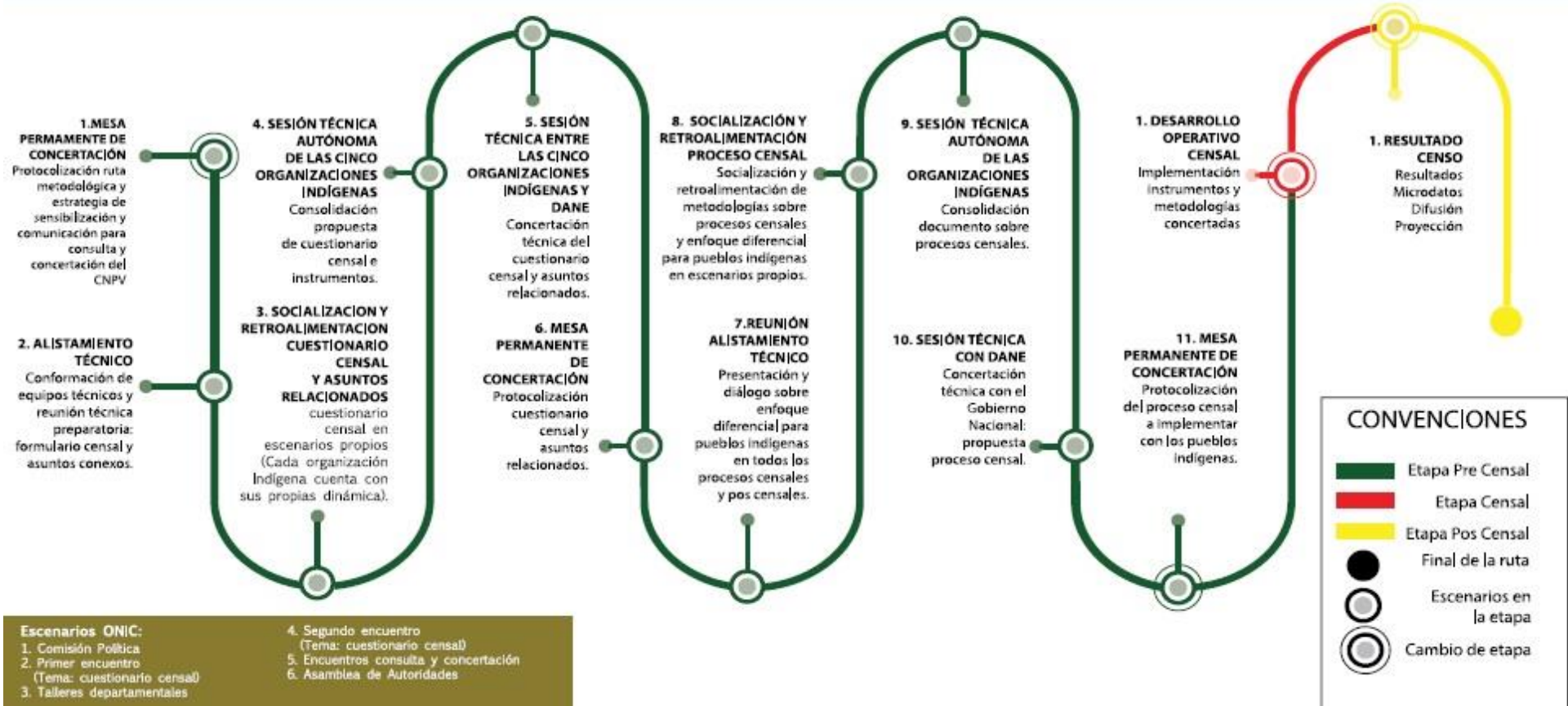




Concertación de la ruta étnica: Censos

Legitimidad, representatividad y presupuesto: la construcción de los escenarios posibles

ESCENARIOS





Alistamiento técnico: comunidades étnicas como interlocutoras válidas



Conformar equipos técnicos interdisciplinarios que superen los paradigmas Cuantitativistas: La triangulación de los métodos de investigación.

Requerimientos

- Acceso sin restricciones a la información base: Proyecto censal, Marco censal, microdatos censos anteriores, formulario propuesto, diccionario de definiciones, elementos cartográficos, presupuestos estimados, etc.
- Tiempo y recursos para conformación de equipos de trabajo autónomos.



¿CUÁNTOS
SOMOS?



¿DÓNDE
ESTAMOS?



¿CÓMO
ESTAMOS?





Sesiones Técnicas :
Formulario

Sesiones Técnicas :
Operativo



Sesiones técnicas: mundo de adentro y el mundo de afuera



Acercar las visiones de desarrollo, bienestar y política pública diversas.



Reconocer y comprender las cosmovisiones de los grupos étnicos

Territorio = poblaciones + espacio

Territorialidad = Territorio + Gobierno propio



Identificación étnica ≠ Color de piel

102 pueblos – 65/69 lenguas

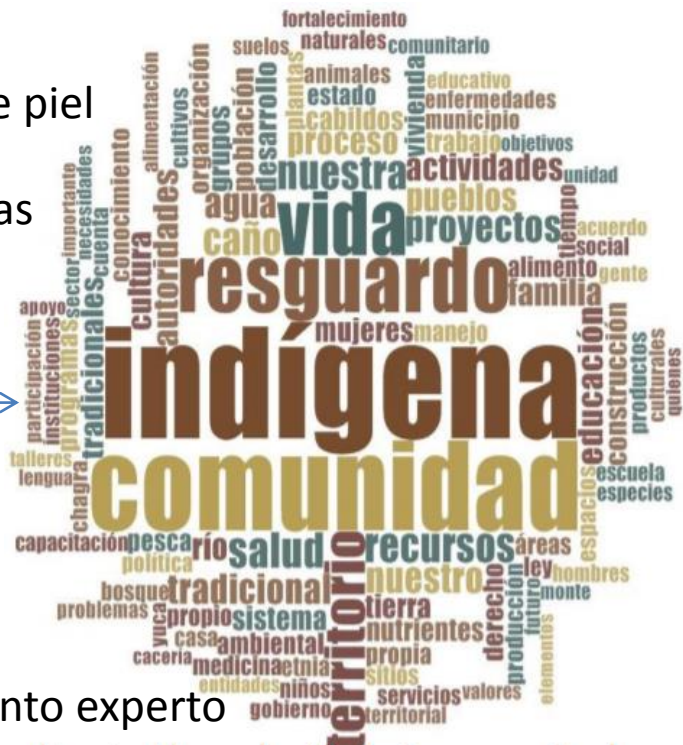
Hogar – Familia

← Planeación →

Desarrollo ≠ Buen Vivir

Rangos de edad

Conocimiento técnico + conocimiento experto





Socialización del proyecto censal: retroalimentación de formulario y marco precensal



Cartografía social



Retroalimentación de formulario





Los acuerdos y el cumplimiento de los mismos: la mejor de las oportunidades

CUESTIONARIO CENSAL

1. Autoidentificación:
¿Cuántos somos y a qué pueblos pertenecemos?



WAYUU

37. ¿De acuerdo con su cultura, pueblo o rasgos físicos ... es o se reconoce como:

1. Indígena?

1.1 ¿A cuál pueblo indígena pertenece ... ? Código

Nombre del pueblo indígena □ □ □ □

1.2 ¿A cuál clan pertenece ... ? Código

Nombre del clan □ □

→ Continúe con la pregunta 38

2. Gitano(a) o Rom?

2.1 ¿A cuál vitsa pertenece ... ? Código

Nombre de la vitsa □

2.2 ¿A cuál kumpania pertenece ... ? Código

Nombre de la kumpania □ □

→ Continúe con la pregunta 38

3. Raizal del Archipiélago de San Andrés, Providencia y Santa Catalina? → Continúe con la pregunta 38

4. Palenquero(a) de San Basilio? → Continúe con la pregunta 38

5. Negro(a), mulato(a), afrodescendiente, afrocolombiano(a)? → Continúe con la pregunta 39

6. Ningún grupo étnico → Continúe con la pregunta 39



Protocolización
Formulario

Protocolización
Operativo



Los acuerdos y el cumplimiento de los mismos: la mejor de las oportunidades

**2. Territorio:
¿Dónde están nuestros
territorios ancestrales?**



MISAK

13. ¿La vivienda se encuentra en el interior de un territorio étnico?

1. Sí

1. ¿Está en un territorio ancestral o tradicional indígena?

Nombre del territorio

1. ¿Está en una parcialidad o asentamiento indígena fuera de resguardo?

Nombre de la parcialidad o asentamiento

1. ¿Está en una reserva indígena?

Nombre de la reserva indígena

2. ¿Está en un territorio ancestral o tradicional de comunidades negras no tituladas?

Nombre del territorio

3. ¿Está en un territorio ancestral raizal del Archipiélago de San Andrés, Providencia y Santa Catalina?

Nombre del territorio

2. No



Protocolización
Formulario

Protocolización
Operativo



Los acuerdos y el cumplimiento de los mismos: la mejor de las oportunidades

4. Medicina tradicional:
¿Se fortalecen sus prácticas?



PASTO

3. Lengua nativa:
**¿Cuántas lenguas son
y cómo es su nivel de dominio?**



COFÁN

5. Hogar:
Nuestro hogar es la familia



ARHUACO

7. Migración:
**¿Cuál es la dinámica
de la población indígena?**



KANKUAMO

6. Fecundidad, mortalidad:
**¿Cómo nuestros pueblos
perviven en el tiempo?**



NUKAK





Los acuerdos y el cumplimiento de los mismos: la mejor de las oportunidades



Garantías para la participación efectiva de los equipos de las organizaciones étnicas



Movilización de personal del CNPV, se realizará a través de Convenios de Asociación



Codificación oficial de las comunidades étnicas.



Los censistas, supervisores y coordinadores operativos de campo de los territorios y comunidades étnicas.



Entrega de cartografía precensal



Las organizaciones indígenas de la MPC serán autónomas en llevar un sistema propio de Monitoreo y Control en sus territorios indígenas para el desarrollo del operativo del CNPV



Definición de áreas operativas étnicas



Adecuación de las cargas operativas según las dificultades de acceso y predominancia de leguas propias



Comité conjunto para analizar los resultados censales para los territorios étnicos antes de la publicación de los resultados finales.



Entrega a las Organizaciones Indígenas de la MPC de los microdatos anonimizados incluyendo coordenadas (x,y) de las viviendas georreferenciadas en los territorios indígenas.



Sensibilización y pedagogía - Marketing comunicacional

Sensibilización y
Pedagogía

MENSAJE PRINCIPAL U OBJETIVO DE LA CAMPAÑA


El Censo garantiza que los grupos étnicos queden bien contados y es una herramienta fundamental para el diseño de políticas públicas que estén orientadas a disminuir la exclusión.


Marketing (concertado)

- Cartilla.
- El spot promocional del censo.
- Una cuña y serie radial.
- Carteles traducidos

Sensibilización y pedagogía (autónoma)

- Reuniones explicativas y espacios de debate.
- Concurso de fotografía móvil.
- Redes sociales (Facebook, Twitter, WhatsApp, web)
- Sistema de monitoreo territorial (SMT).
- Distribución de materiales virtuales
- Emisión de productos entrevistas emisoras comunitarias.
- Spot promocional autónomo

 Garantizar el principio de oportunidad para los productos comunicativos.





Sensibilización y pedagogía - Marketing comunicacional

Sensibilización y
Pedagogía

Marketing (concertado)

Documentos

Sensibilización y pedagogía (autónoma)



Afiches



Afiche en 10 lenguas

Perfiles de redes



Volantes



Radio





Sensibilización y pedagogía - Marketing comunicacional

Sensibilización y
Pedagogía

SMT ¿CÓMO MONITOREAR EL CENSO 2018?

SI ERES CENSISTA, SUPERVISOR, JEFE MUNICIPAL O AUTORIDAD Y DESEAS MONITOREAR EL CENSO 2018, REALIZA LA SOLICITUD DE LA SIGUIENTE MANERA.

Estos pasos los hemos dispuesto para agilizar el proceso de entrega de claves.

- 1 PRIMER PASO**
 - INGRESA A LA PÁGINA DE MONITOREO ONIC
 - [HTTPS://MONITOREOTERRITORIAL-ONIC.CO](https://monitoreoterritorial-onic.co)
- 2 SEGUNDO PASO**
 - HAZ CLICK EN EL MENU
 - SELECCIONA LA OPCIÓN
 - FICHA DE INSCRIPCIÓN AL SMT - ONIC
- 3 TERCER PASO**
 - LLENA EL FORMULARIO
 - Y OPRIME ENVIAR

CENSO NACIONAL DE POBLACIÓN Y VIVIENDA

**Llegó el momento de saber cuántos somos
¡Ya inició el operativo censal en los Territorios Indígenas!**

PRUEBA FUNCIONAMIENTO DMC

Objetivo: Verificar el funcionamiento del sistema de monitoreo territorial ONIC para el censo 2018.

Responsable ejecución: [Nombre]

Metodología: [Descripción]

Procedimiento:

1. Acceso al sistema de monitoreo territorial ONIC.
2. Selección de la opción de inscripción al SMT.
3. Llenado del formulario de inscripción.
4. Envío del formulario.

PRUEBA FUNCIONAMIENTO DMC

Objetivo: Verificar el funcionamiento del sistema de monitoreo territorial ONIC para el censo 2018.

Responsable ejecución: [Nombre]

Metodología: [Descripción]

Procedimiento:

1. Acceso al sistema de monitoreo territorial ONIC.
2. Selección de la opción de inscripción al SMT.
3. Llenado del formulario de inscripción.
4. Envío del formulario.

PRUEBA FUNCIONAMIENTO DMC

Objetivo: Verificar el funcionamiento del sistema de monitoreo territorial ONIC para el censo 2018.

Responsable ejecución: [Nombre]

Metodología: [Descripción]

Procedimiento:

1. Acceso al sistema de monitoreo territorial ONIC.
2. Selección de la opción de inscripción al SMT.
3. Llenado del formulario de inscripción.
4. Envío del formulario.

PRUEBA FUNCIONAMIENTO DMC

Objetivo: Verificar el funcionamiento del sistema de monitoreo territorial ONIC para el censo 2018.

Responsable ejecución: [Nombre]

Metodología: [Descripción]

Procedimiento:

1. Acceso al sistema de monitoreo territorial ONIC.
2. Selección de la opción de inscripción al SMT.
3. Llenado del formulario de inscripción.
4. Envío del formulario.

CONCURSO INDÍGENA DE FOTOGRAFÍA MÓVIL #CENSO2018

PARTICIPA Y GANA

PREMIOS

- 1 \$400.000
- 2 \$300.000
- 3 \$200.000

Mención especial a la foto con más likes \$100.000

El Censo Nacional de Población y Vivienda ha llegado a nuestros territorios y queremos capturar las mejores imágenes del operativo censal. Sólo necesitas tu celular para participar y mostrarle al mundo el trabajo de nuestros censistas indígenas. El #Censo2018 nos dice CUÁNTOS SOMOS, QUÉNTES SOMOS y DONDE ESTAMOS los Pueblos Indígenas.

CONOCE LAS CONDICIONES DEL CONCURSO EN:
<https://monitoreoterritorial-onic.co>
<http://www.onic.org.co>

¿CÓMO MONITOREAR EL CENSO 2018?

PRUEBA FUNCIONAMIENTO DMC

CENSO NACIONAL DE POBLACIÓN Y VIVIENDA

UN INSTRUMENTO PARA LA PERVIENCIA DE LOS PUEBLOS INDÍGENAS



Organizaciones Indígenas conectoras de los territorios: Recolección de la información

Organizaciones Indígenas
Operadoras de
Personal y Transporte

Personal concertado

CENSISTAS

1529

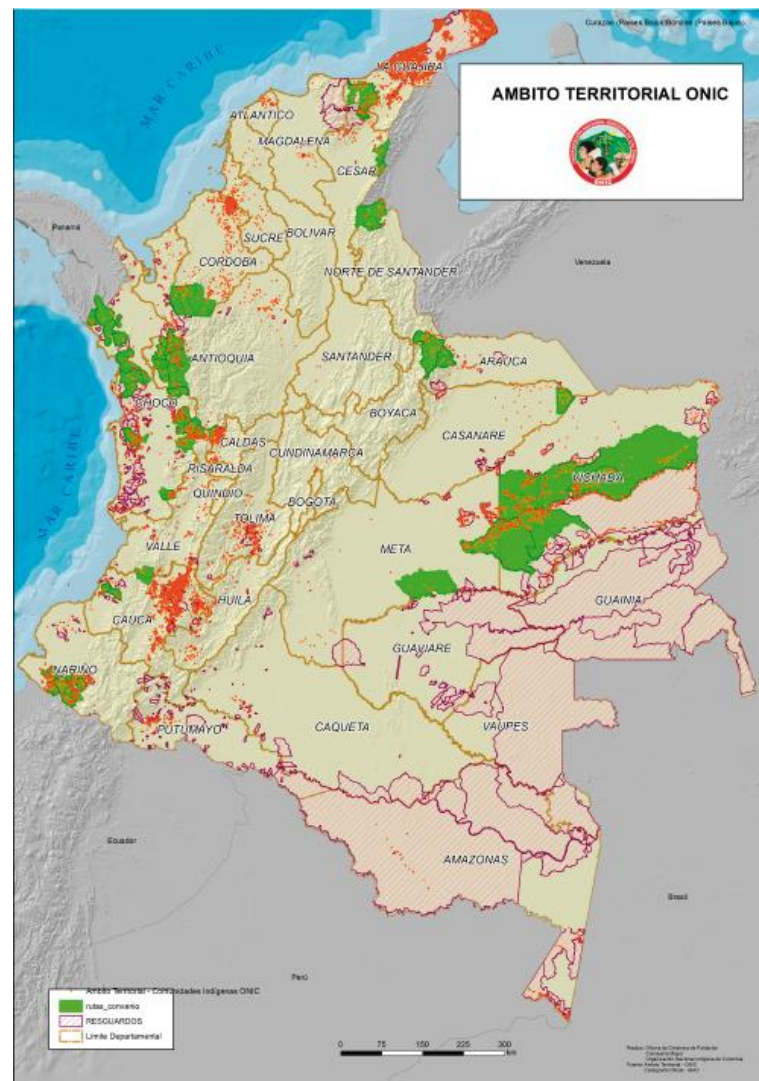
SUPERVISORES

423

JEFES MUNICIPALES INDÍGENAS

SE CONCERTARON
PARA LOS MUNICIPIOS
CON POBLACIÓN INDÍGENA
MAYOR AL 60%.

9
MUNICIPIOS.





Acompañamiento al proceso censal: Monitoreo, transparencia y accountability

Monitoreo y
evaluación
del proceso

¿Por qué es importante monitorear el proceso Censal?

Ayuda a mejorar los procesos de **transparencia y responsabilidad** en el proceso censal.

Es una garantía para que el censo cuente en sus diferentes etapas con un enfoque de derechos y sensibilidad étnica. (**corregir las dificultades** que se puedan presentar en las diferentes etapa).

Es un camino para garantizar el cumplimiento de **los acuerdos pactados**

Genera información de la **cobertura y calidad del censo** a las organizaciones y comunidades étnicas.

Permite hacer una **evaluación independiente** (cuantitativa y cualitativa) del proceso censal y tener la información técnica necesario para interlocutar,

Promueve el desarrollo de **procesos de aprendizaje colectivos**



Sistema de sensibilización y monitoreo para el XVIII Censo de Población y VII de vivienda

Monitoreo y evaluación del proceso

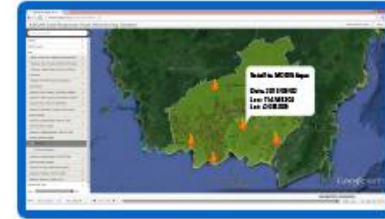
Autoridades, Delegados.



Operadores y personal de campo.



Plataforma de comunicación



Comunicados, Noticias, Materiales, Video: Programas, Entrevistas, Redes Sociales, Foro

Software Libre y código abierto
Georreferenciación y visualización en red

Servidor



Informes estadísticas, Alertas



Evaluación de Cobertura y Calidad

Red de monitoreo



Comunidades - Organizaciones



Interlocución y solución de contingencias



Canales de comunicación



GPS

Formularios APP





Acompañamiento al proceso censal: Monitoreo, transparencia y accountability del Censo de población.

Monitoreo y evaluación del proceso

https://monitoreoterritorial-onic.co/monitor/

SMT Sistema de Monitoreo Territorial

Inicio Censo 2018 - Consulta Previa Aprendizaje Documentación Publicaciones - Multimedia - Monitor Ficha de inscripción al SMT-ONIC

Por favor Iniciar sesión para poder visualizar el monitor del censo. Para más información poblaciononic@gmail.com

- Censo Nacional de Población y Vivienda 2018 -

SISTEMA DE MONITOREO TERRITORIAL

Ya inició el operativo censal en los Territorios Indígenas.

SMT-ONIC

Ingresar a Google Play, instala la app y empieza a reportar.

MONITOR WEB

Si eres parte de una organización indígena de la ONIC ingresa al monitor para reportar desde la web y conocer el progreso del operativo.

[INGRESA AL MONITOR](#)



SMT-ONIC

Ingresar a Google Play, instala la app y empieza a reportar.

Mira cómo instalar la app Aprende cómo reportar

[Ir a Google Play](#)

SMT Sistema de Monitoreo Territorial

Inicio Censo 2018 - Consulta Previa Aprendizaje Documentación Publicaciones - Multimedia - Monitor Ficha de inscripción al SMT-ONIC

Map Satellite

MONITOR

Cartografía

FILTRAR

01/04/2018 - 03/11/2018

Seleccionar territorio

Limpiar filtros

PROCESOS TERRITORIALES

Agrupar por: Municipio

Acta inicio	16
Acta cierre	34
Afectaciones censo	103
Reporte diario	17

INDICADORES TERRITORIALES

Viviendas visitadas 6999

Hogares encuestados

https://pruebas.monitoreoterritorial-onic.co/monitor/

- DIH-DH
- Territorio



Retos y oportunidades para la inclusión del enfoque diferencial étnico en los procesos censales: consulta, operación y apropiación de la información.



Oportunidades

Concertar con las comunidades étnicas como oportunidad para:

- Acceso y calidad de la información
- Mejoría técnica del censo y su operativo
- Acceso a zonas dispersas
- Mas recursos
- Mas legitimidad
- Mas democracia y participación



Retos

Concertar con las comunidades étnicas como reto en cuanto:

- Saberes y lenguajes
- Superar desconfianzas históricas
- Inercias administrativas
- Cumplir los acuerdos
- Transparencia
- Recursos
- Paciencia

